

Biotop - Suche

INS

Informationsebene Naturschutz

Suche

Biotope

- Biotopsuche

Dokumente

- Dokumente suchen
- Kategorie-Dokumente anzeigen

Statistiken

- Summe Naturschutzbuchflächen je Gemeinde

Dokumentation

- 01 BK Salzburg - Kartierungsanleitung (4,6 MB)
- 02 Biotoptypen-Steckbriefe (5,2 MB)
- 03 Biotop-Erhebungsblatt (2,1 MB)
- 04 BK-Infoblatt (188,5 kB)
- 05 Rote Liste Salzburg 1996 (10,6 MB)
- 06 FFH-LRT Ellmauer 2005 (12,9 MB)
- [int] 20230415_GA_BNW_Bericht NDM00072 (5,2 MB)

Bezirk Name

Gemeinde Nr Name Saalfelden a.Stein.M. 50619 Biotop wurde kartiert in Gemeinde

KG Nr Name Biotop wurde kartiert in KG

Biototyp Nr Name

subsum. BT Nr Name

Bezeichnung

Biotop Nr.

FFH-LRT

liegt in ID:

Flora

Fauna

Schutz

Grundbuch GB: EZ: oder KG: Gst-Nr:

Version Aktiv: Historie: Gelöscht:

Anzeige aller Treffer

Suchen

1119 Biotope gefunden

Nr	Bezeichnung	GemNr	Gemeinde	KG	Fläche
57104 0001	Ufergehölz 1 rechtes Saalachufer	50619	Saalfelden a.Stein.M.	Bergham	1.159 m ²
57104 0002	Hecke 250 m S Bräumlühle	50619	Saalfelden a.Stein.M.	Bergham	278 m ²
57104 0003	Hecke unterhalb Kühbühel (nodO)	50619	Saalfelden a.Stein.M.	Bergham	219 m ²
57104 0004	Artenreiche Wiese am Kühbühel	50619	Saalfelden a.Stein.M.	Bergham	525 m ²
57104 0005	Hecke 250 m NW Kühbühel-Gipfel	50619	Saalfelden a.Stein.M.	Bergham	786 m ²
57104 0006	Erlenbruch 350 m SW Schmalenbergham	50619	Saalfelden a.Stein.M.	Bergham	4.927 m ²
57104 0007	Hochstauden 350 m SW Schmalenbergham	50619	Saalfelden a.Stein.M.	Bergham	2.474 m ²
57104 0008	Streubstwiese 1 in Schmalenbergham	50619	Saalfelden a.Stein.M.	Bergham	1.452 m ²
57104 0009	Streubstwiese 2 in Schmalenbergham	50619	Saalfelden a.Stein.M.	Bergham	1.916 m ²
57104 0010	Baumreihe 350 m W Schmalenbergham	50619	Saalfelden a.Stein.M.	Bergham	1.068 m ²
57104 0011	Bach S des Ritzensees, Abschnitt 1	50619	Saalfelden a.Stein.M.	Bergham	425 m ²
57104 0012	Bach S des Ritzensees, Abschnitt 2	50619	Saalfelden a.Stein.M.	Bergham	867 m ²
57104 0013	Ufergehölz 1 am Bach S Ritzensee	50619	Saalfelden a.Stein.M.	Bergham	2.196 m ²
57104 0014	Ufergehölz 2 am Bach S Ritzensees	50619	Saalfelden a.Stein.M.	Bergham	1.155 m ²
57104 0015	Feuchtlandschaft Ritzensee-S-Ufer	50619	Saalfelden a.Stein.M.	Bergham	11.144 m ²
57104 0016	Ufergehölz 2 rechtes Saalachufer	50619	Saalfelden a.Stein.M.	Bergham	4.600 m ²
57104 0017	Ufergehölz 1 linkes Saalachufer	50619	Saalfelden a.Stein.M.	Bergham	4.233 m ²
57104 0018	Schilfröhricht am Ritzensee-SW-Ufer	50619	Saalfelden a.Stein.M.	Bergham	241 m ²
57104 0019	Ritzensee in Saalfelden	50619	Saalfelden a.Stein.M.	Bergham	55.668 m ²
57104 0020	Allee am Ritzensee-W-Ufer	50619	Saalfelden a.Stein.M.	Bergham	5.090 m ²
57104 0021	Allee an der Kollingwaldstraße	50619	Saalfelden a.Stein.M.	Bergham	6.128 m ²
57104 0022	Erlenbruch am Ritzensee-O-Ufer	50619	Saalfelden a.Stein.M.	Bergham	3.251 m ²
57104 0023	Hecke bei Gesundheitsbrunnen-Weg	50619	Saalfelden a.Stein.M.	Bergham	454 m ²
57104 0024	Hecke 70 m SO Ritzensee-SO-Ufer	50619	Saalfelden a.Stein.M.	Bergham	556 m ²
57104 0025	Feldgehölz zwischen Ritzensee und B 164	50619	Saalfelden a.Stein.M.	Bergham	23.242 m ²
57104 0026	Allee am Parkplatz Ritzensee (SW-Reihe)	50619	Saalfelden a.Stein.M.	Bergham	304 m ²
57104 0027	Allee am Parkplatz Ritzensee (NO-Reihe)	50619	Saalfelden a.Stein.M.	Bergham	267 m ²
57104 0028	Park beim Freibad Ritzensee	50619	Saalfelden a.Stein.M.	Bergham	12.974 m ²
57104 0029	Pappelallee SO Merkurmarkt	50619	Saalfelden a.Stein.M.	Bergham	2.134 m ²
57104 0031	Baumgruppe mit Ahorn am 'Thorfeld'	50619	Saalfelden a.Stein.M.	Bergham	143 m ²
57104 0032	Kurzer Heckenstreifen am 'Thorfeld'	50619	Saalfelden a.Stein.M.	Bergham	326 m ²
57104 0033	Seggensumpf nahe Gesundheitsbrunnen-Weg	50619	Saalfelden a.Stein.M.	Bergham	3.516 m ²
57104 0034	Kleiner Teich nahe Ritzensee-O-Ufer	50619	Saalfelden a.Stein.M.	Bergham	79 m ²
57104 0035	Hecke 200 m im SO des REHAB-Zentrums	50619	Saalfelden a.Stein.M.	Bergham	3.046 m ²
57104 0036	Grauerlengehölz W ÖBB-Trasse	50619	Saalfelden a.Stein.M.	Bergham	10.739 m ²
57104 0037	Saalach im NW-lichen KG-Bereich	50619	Saalfelden a.Stein.M.	Bergham	17.974 m ²
57104 0038	Ufergehölz 4 rechtes Saalachufer	50619	Saalfelden a.Stein.M.	Bergham	629 m ²
57104 0039	Hecke 200 m W Breitenbergham	50619	Saalfelden a.Stein.M.	Bergham	3.293 m ²
57104 0040	Eiche 300 m NW Breitenbergham	50619	Saalfelden a.Stein.M.	Bergham	117 m ²
57104 0041	Bergahorn 250 m im W von Breitenbergham	50619	Saalfelden a.Stein.M.	Bergham	81 m ²
57104 0042	2 Eichen 300 m W Breitenbergham	50619	Saalfelden a.Stein.M.	Bergham	377 m ²

Nr	Bezeichnung	GemNr	Gemeinde	KG	Fläche
57104 0043	Hecke 270 m westlich Breitenbergham	50619	Saalfelden a.Stein.M.	Bergham	798 m ²
57104 0044	Hecke 300 m westlich Breitenbergham	50619	Saalfelden a.Stein.M.	Bergham	925 m ²
57104 0045	Moorrest 350 m W Breitenbergham	50619	Saalfelden a.Stein.M.	Bergham	316 m ²
57104 0046	Hecke 400 m im NW von Breitenbergham	50619	Saalfelden a.Stein.M.	Bergham	896 m ²
57104 0047	Hecke 200 m im SW von Oberhaslach	50619	Saalfelden a.Stein.M.	Bergham	1.381 m ²
57104 0048	Baumreihe 200 m im S von Oberhaslach	50619	Saalfelden a.Stein.M.	Bergham	2.254 m ²
57104 0049	Baumreihe 150 m im NW von Breitenbergham	50619	Saalfelden a.Stein.M.	Bergham	2.018 m ²
57104 0050	Baumreihe 1 nördlich von Breitenbergham	50619	Saalfelden a.Stein.M.	Bergham	1.841 m ²
57104 0051	Hecke 150 m südlich Oberhaslach	50619	Saalfelden a.Stein.M.	Bergham	707 m ²
57104 0052	Baumreihe 2 nördlich von Breitenbergham	50619	Saalfelden a.Stein.M.	Bergham	2.010 m ²
57104 0053	Hecke 300 m im NO von Breitenbergham	50619	Saalfelden a.Stein.M.	Bergham	1.255 m ²
57104 0054	Baumreihe beim Oberhaslach-Bauern	50619	Saalfelden a.Stein.M.	Bergham	1.845 m ²
57104 0055	Baumgruppe 150 m im W von Oberhaslach	50619	Saalfelden a.Stein.M.	Bergham	208 m ²
57104 0056	Baumreihe 200 m im NW von Oberhaslach	50619	Saalfelden a.Stein.M.	Bergham	564 m ²
57104 0057	Baumreihe 200 m westlich Unterhaslach	50619	Saalfelden a.Stein.M.	Bergham	559 m ²
57104 0058	Baumreihe 200 m im NO von Unterhaslach	50619	Saalfelden a.Stein.M.	Bergham	2.620 m ²
57104 0059	Baumgruppe 300 m im NW von Unterhaslach	50619	Saalfelden a.Stein.M.	Bergham	162 m ²
57104 0060	Eiche/Fichte 300 m NW Unterhaslach	50619	Saalfelden a.Stein.M.	Bergham	142 m ²
57104 0061	Feuchtlandschaftsrest O Unterhaslach	50619	Saalfelden a.Stein.M.	Bergham	45.935 m ²
57104 0062	Moorrest im Kollingwald	50619	Saalfelden a.Stein.M.	Bergham	99 m ²
57104 0063	Feuchtwiese 350 m im NO von Kolling	50619	Saalfelden a.Stein.M.	Bergham	827 m ²
57104 0064	Schwertiliensumpf 350 m NO Kolling	50619	Saalfelden a.Stein.M.	Bergham	198 m ²
57104 0065	Hecke beim Hinterkolling-Bauern	50619	Saalfelden a.Stein.M.	Bergham	1.211 m ²
57104 0066	Trockenrasen 150 m NO Niederhaus	50619	Saalfelden a.Stein.M.	Bergham	1.795 m ²
57104 0067	Hecke 250 m im O von Hinterkolling	50619	Saalfelden a.Stein.M.	Bergham	2.032 m ²
57104 0068	Heckenkomplex 100 m im N von Niederhaus	50619	Saalfelden a.Stein.M.	Bergham	5.945 m ²
57104 0070	Hecke 1 südO Niederhaus	50619	Saalfelden a.Stein.M.	Bergham	671 m ²
57104 0071	Hecke 2 im SO von Niederhaus	50619	Saalfelden a.Stein.M.	Bergham	1.364 m ²
57104 0072	Hecke 1 südlich von Niederhaus	50619	Saalfelden a.Stein.M.	Bergham	601 m ²
57104 0073	Hecke 2 südlich von Niederhaus	50619	Saalfelden a.Stein.M.	Bergham	589 m ²
57104 0074	Feldgehölz 200 m im SW von Niederhaus	50619	Saalfelden a.Stein.M.	Bergham	2.650 m ²
57104 0075	Hecke 150 m im O von Laingruben	50619	Saalfelden a.Stein.M.	Bergham	504 m ²
57104 0076	Hecke 1 NW Straße Hof/Deuting	50619	Saalfelden a.Stein.M.	Bergham	173 m ²
57104 0077	Hecke 2 NW Straße Hof/Deuting	50619	Saalfelden a.Stein.M.	Bergham	134 m ²
57104 0078	Teich 300 m SO Laingruben	50619	Saalfelden a.Stein.M.	Bergham	97 m ²
57104 0079	Saalach flußaufwärts ÖBB-Brücke	50619	Saalfelden a.Stein.M.	Bergham	927 m ²
57104 0080	Baumreihe 150 m im SO von Laingruben	50619	Saalfelden a.Stein.M.	Bergham	876 m ²
57104 0081	Hecke 500 m SW Laingruben	50619	Saalfelden a.Stein.M.	Bergham	350 m ²
57104 0082	Hecke 500 m SO Bsusch	50619	Saalfelden a.Stein.M.	Bergham	288 m ²
57104 0083	Ruhgassing Bach	50619	Saalfelden a.Stein.M.	Bergham	5.253 m ²
57104 0084	Feuchtbereich 1 500 m NW Ruhgassing	50619	Saalfelden a.Stein.M.	Bergham	772 m ²
57104 0085	Feuchtbereich 2 500 m NW Ruhgassing	50619	Saalfelden a.Stein.M.	Bergham	239 m ²
57104 0086	Schilfröhricht 200 m im SO vom 'Auweber'	50619	Saalfelden a.Stein.M.	Bergham	2.247 m ²
57104 0087	Feuchtfäche 250 m SO Trabrennbahn	50619	Saalfelden a.Stein.M.	Bergham	789 m ²
57104 0088	Saalach N ÖBB-Brücke NO Pfaffenhofen	50619	Saalfelden a.Stein.M.	Bergham	12.388 m ²
57104 0089	Hecke 200 m im S der Trabrennbahn	50619	Saalfelden a.Stein.M.	Bergham	811 m ²
57104 0090	Baumreihe 150 m im S der Trabrennbahn	50619	Saalfelden a.Stein.M.	Bergham	399 m ²
57104 0091	Auwaldrest 350 m N Pfaffenhofen	50619	Saalfelden a.Stein.M.	Bergham	2.392 m ²
57104 0092	Rest Alte Saalach 350 m N Pfaffenhofen	50619	Saalfelden a.Stein.M.	Bergham	168 m ²
57104 0093	Hecke 150 m SW Rainergut	50619	Saalfelden a.Stein.M.	Bergham	574 m ²
57104 0094	Feldgehölz nahe Vorder-/Hinterbrand	50619	Saalfelden a.Stein.M.	Bergham	12.237 m ²
57104 0095	Eiche 150 m NO Hinterbrand	50619	Saalfelden a.Stein.M.	Bergham	115 m ²
57104 0096	Hecke 150 m im S von Breitenbergham	50619	Saalfelden a.Stein.M.	Bergham	1.282 m ²
57104 0097	Hecke 1 250 m SO Breitenbergham	50619	Saalfelden a.Stein.M.	Bergham	450 m ²
57104 0098	Hecke 2 250 m SO Breitenbergham	50619	Saalfelden a.Stein.M.	Bergham	1.021 m ²
57104 0099	Ufergehölz 3 rechtes Saalachufer	50619	Saalfelden a.Stein.M.	Bergham	13.341 m ²
57104 0100	Ufergehölz 2 linkes Saalachufer	50619	Saalfelden a.Stein.M.	Bergham	8.257 m ²
57104 0101	Entwässerungsgraben nahe B311/Saalach	50619	Saalfelden a.Stein.M.	Bergham	1.133 m ²
57104 0102	Grauerlengebüsch Brünauwiese	50619	Saalfelden a.Stein.M.	Bergham	6.457 m ²
57106 0001	Kalkfels-Vegetation 1 am N KG-Rand	50619	Saalfelden a.Stein.M.	Farmach	38.765 m ²

Nr	Bezeichnung	GemNr	Gemeinde	KG	Fläche
57106 0002	Kalkschuttflur am N KG-Rand	50619	Saalfelden a.Stein.M.	Farmach	114.687 m ² ●●
57106 0003	Kalkfels-Vegetation 2 am N KG-Rand	50619	Saalfelden a.Stein.M.	Farmach	213.246 m ² ●●
57106 0004	Artenreicher Alpinrasen S Breithorn	50619	Saalfelden a.Stein.M.	Farmach	8.076 m ² ●●
57106 0005	Hochstaudenflur 3 Golfplatz-O-Hälfte	50619	Saalfelden a.Stein.M.	Farmach	3.539 m ² ●
57106 0006	Latschenbestand KG Farmach	50619	Saalfelden a.Stein.M.	Farmach	618.299 m ² ●
57106 0007	Subalpiner Fichtenwald 1 / KG Farmach	50619	Saalfelden a.Stein.M.	Farmach	32.237 m ² ●
57106 0008	Subalpiner Fichtenwald 2 / KG Farmach	50619	Saalfelden a.Stein.M.	Farmach	13.874 m ² ●
57106 0009	Subalpiner Fichtenwald 3 / KG Farmach	50619	Saalfelden a.Stein.M.	Farmach	29.555 m ² ●
57106 0010	Feuchtfläche beim 'Hahnplatz'	50619	Saalfelden a.Stein.M.	Farmach	2.245 m ² ●
57106 0011	Feuchtfläche 1 O Jufersbach	50619	Saalfelden a.Stein.M.	Farmach	1.196 m ² ●
57106 0012	Feuchtfläche 2 O Jufersbach	50619	Saalfelden a.Stein.M.	Farmach	1.809 m ² ●
57106 0013	Sumpf westlich Brünngraben	50619	Saalfelden a.Stein.M.	Farmach	2.311 m ² ●
57106 0014	Moorige Fläche westlich Brünngraben	50619	Saalfelden a.Stein.M.	Farmach	19.723 m ² ●
57106 0015	Moorrest nördlich einer Forststraße	50619	Saalfelden a.Stein.M.	Farmach	3.734 m ² ●
57106 0016	Moorrest 70 m im NO einer Forststraße	50619	Saalfelden a.Stein.M.	Farmach	959 m ² ●
57106 0017	Jufersbach	50619	Saalfelden a.Stein.M.	Farmach	24.502 m ² ●
57106 0018	Moorrest 400 m NW 'Fieberbrunn'	50619	Saalfelden a.Stein.M.	Farmach	505 m ² ●
57106 0019	Feuchtfläche 1A 250 m S Forststraße	50619	Saalfelden a.Stein.M.	Farmach	1.621 m ² ●
57106 0020	Feuchtfläche 1B 250 m S Forststraße	50619	Saalfelden a.Stein.M.	Farmach	430 m ² ●
57106 0021	Feuchtfläche 2 250 m S Forststraße	50619	Saalfelden a.Stein.M.	Farmach	634 m ² ●
57106 0022	Streuwiese am Waldrand NW Ramseiden	50619	Saalfelden a.Stein.M.	Farmach	760 m ² ●
57106 0023	Allee an der Straße zum Berger-Bauern	50619	Saalfelden a.Stein.M.	Farmach	1.351 m ²
57106 0024	Hecke 1 NW 'Fieberbrunn'	50619	Saalfelden a.Stein.M.	Farmach	1.955 m ² ●
57106 0025	Feuchtlandschaftsrest NW 'Fieberbrunn'	50619	Saalfelden a.Stein.M.	Farmach	5.564 m ² ●
57106 0026	Hecke 2 NW 'Fieberbrunn'	50619	Saalfelden a.Stein.M.	Farmach	3.854 m ² ●
57106 0027	Streuwiese 500 m N Oberschatzbichl	50619	Saalfelden a.Stein.M.	Farmach	3.341 m ² ●
57106 0028	Hecke 250 m nördlich 'Oberschatzbichl'	50619	Saalfelden a.Stein.M.	Farmach	3.397 m ² ●
57106 0029	Hecke 400 m NO Hagenauer	50619	Saalfelden a.Stein.M.	Farmach	909 m ² ●
57106 0030	Baumreihe 1 in Ramseiden	50619	Saalfelden a.Stein.M.	Farmach	881 m ²
57106 0031	Baumreihe 2 in Ramseiden	50619	Saalfelden a.Stein.M.	Farmach	328 m ²
57106 0032	Baumreihe 3 in Ramseiden	50619	Saalfelden a.Stein.M.	Farmach	673 m ²
57106 0033	Streuobstwiese 1 in Ramseiden	50619	Saalfelden a.Stein.M.	Farmach	2.372 m ²
57106 0034	Streuobstwiese 2 in Ramseiden	50619	Saalfelden a.Stein.M.	Farmach	1.813 m ²
57106 0035	Baumreihe 4 in Ramseiden	50619	Saalfelden a.Stein.M.	Farmach	879 m ²
57106 0036	Bach-Zubringer 1 zum Jufersbach	50619	Saalfelden a.Stein.M.	Farmach	2.953 m ² ●
57106 0037	Bach - Zubringer 2 zum Jufersbach	50619	Saalfelden a.Stein.M.	Farmach	2.555 m ² ●
57106 0038	Teich 200 m im NO von Schinking	50619	Saalfelden a.Stein.M.	Farmach	3.406 m ² ●
57106 0039	Hecke 400 m östlich von Schinking	50619	Saalfelden a.Stein.M.	Farmach	719 m ² ●
57106 0040	Hecke 500 m östlich von Schinking	50619	Saalfelden a.Stein.M.	Farmach	1.084 m ² ●
57106 0041	Ufergehölz 4 am Jufersbach	50619	Saalfelden a.Stein.M.	Farmach	3.526 m ² ●
57106 0042	Ufergehölz 1 A am Jufersbach	50619	Saalfelden a.Stein.M.	Farmach	174 m ² ●
57106 0043	Jufersbach Abschnitt 2 (Ramseiden)	50619	Saalfelden a.Stein.M.	Farmach	2.937 m ² ●
57106 0044	Ufergehölz 1 B am Jufersbach	50619	Saalfelden a.Stein.M.	Farmach	242 m ² ●
57106 0045	Ufergehölz 2 Jufersbach	50619	Saalfelden a.Stein.M.	Farmach	4.928 m ² ●
57106 0046	Ufergehölz 3 am Jufersbach	50619	Saalfelden a.Stein.M.	Farmach	2.289 m ² ●
57106 0047	Jufersbach Abschnitt 3	50619	Saalfelden a.Stein.M.	Farmach	5.098 m ² ●
57106 0048	Bach - Zubringer 3 zum Jufersbach	50619	Saalfelden a.Stein.M.	Farmach	2.316 m ² ●
57106 0049	Bachbegleitendes Gehölz 1 an der Urslau	50619	Saalfelden a.Stein.M.	Farmach	29.525 m ² ●
57106 0050	Bachbegleitendes Gehölz 2 an der Urslau	50619	Saalfelden a.Stein.M.	Farmach	37.167 m ² ●
57106 0051	Erlenbruch hinter Stukwerkstatt	50619	Saalfelden a.Stein.M.	Farmach	2.835 m ² ●
57106 0052	Hochstaudenflur neben Stukwerkstatt	50619	Saalfelden a.Stein.M.	Farmach	854 m ² ●
57106 0053	Streuwiese 300 m N 'Hagenauer'	50619	Saalfelden a.Stein.M.	Farmach	3.549 m ² ●
57106 0054	Niedermoor 400 m O 'Hinterreiter'	50619	Saalfelden a.Stein.M.	Farmach	11.792 m ² ●
57106 0055	Streuwiese 400 m SO 'Hinterreiter'	50619	Saalfelden a.Stein.M.	Farmach	3.254 m ² ●
57106 0056	Hecke 1 nordwestlich 'Hinterreiter'	50619	Saalfelden a.Stein.M.	Farmach	2.440 m ² ●
57106 0057	Hecke 2 nordwestlich 'Hinterreiter'	50619	Saalfelden a.Stein.M.	Farmach	3.506 m ² ●
57106 0058	Feldgehölz unterhalb (SW) 'Hinterreiter'	50619	Saalfelden a.Stein.M.	Farmach	2.501 m ² ●

Nr	Bezeichnung	GemNr	Gemeinde	KG	Fläche
57106 0059	Feldgehölz 500 m SW 'Hinterreiter'	50619	Saalfelden a.Stein.M.	Farmach	5.448 m ² 🟡
57106 0060	Bächlein-Zubringer 4 zum Jufersbach	50619	Saalfelden a.Stein.M.	Farmach	3.017 m ² 🟡
57106 0061	Bachbegleitendes Gehölz 3 an der Ursiau	50619	Saalfelden a.Stein.M.	Farmach	1.704 m ² 🟡
57106 0062	Hecke 200 m SO von Oedt	50619	Saalfelden a.Stein.M.	Farmach	1.845 m ² 🟡
57106 0063	Gehölzstreifen W Schneck-Bauer	50619	Saalfelden a.Stein.M.	Farmach	1.275 m ² 🟡
57106 0064	Wiesenbächlein 300 m N 'Schneck-'Bauer	50619	Saalfelden a.Stein.M.	Farmach	701 m ² 🟡
57106 0065	Hecke 350 m SW Oedt	50619	Saalfelden a.Stein.M.	Farmach	808 m ² 🟡
57106 0066	Einzelbaum 250 m N 'Schneck-'bauer	50619	Saalfelden a.Stein.M.	Farmach	150 m ² 🟡
57106 0067	Feldgehölz südlich Sportplatz	50619	Saalfelden a.Stein.M.	Farmach	3.827 m ² 🟡
57106 0068	Hecke 200 m südlich Sportplatz	50619	Saalfelden a.Stein.M.	Farmach	548 m ² 🟡
57106 0069	Hochstaudenflur 2 Golfplatz-O-Hälfte	50619	Saalfelden a.Stein.M.	Farmach	2.168 m ² 🟡
57106 0070	Hecke zwischen 'Schneck' und 'Hagenauer'	50619	Saalfelden a.Stein.M.	Farmach	1.064 m ² 🟡
57106 0071	Feuchtlandschaftsrest 250m W 'Hagenauer'	50619	Saalfelden a.Stein.M.	Farmach	3.700 m ² 🟡
57106 0072	Entwässerungsgraben O Obsmarkt	50619	Saalfelden a.Stein.M.	Farmach	1.236 m ² 🟡
57106 0073	Wiesenbächlein N Indoor-Kart-Bahn	50619	Saalfelden a.Stein.M.	Farmach	1.451 m ² 🟡
57106 0074	Ufergehölz zu Biotop 0072 O Obsmarkt	50619	Saalfelden a.Stein.M.	Farmach	665 m ² 🟡
57106 0075	Hecke 350 m O Obsmarkt	50619	Saalfelden a.Stein.M.	Farmach	1.779 m ² 🟡
57106 0076	Hecke Nähe Jufersbach	50619	Saalfelden a.Stein.M.	Farmach	282 m ² 🟡
57106 0077	Hecke 2 am Jufersbach	50619	Saalfelden a.Stein.M.	Farmach	1.898 m ² 🟡
57106 0079	Hecke zwischen Ramseiden und Obsmarkt	50619	Saalfelden a.Stein.M.	Farmach	1.228 m ² 🟡
57106 0080	Hecke 300 m östlich Obsmarkt	50619	Saalfelden a.Stein.M.	Farmach	1.458 m ² 🟡
57106 0081	Wiesenbächlein O Indoor-Kart-Bahn	50619	Saalfelden a.Stein.M.	Farmach	5.906 m ² 🟡
57106 0082	Wiesenbächlein NW Indoor-Kart-Bahn	50619	Saalfelden a.Stein.M.	Farmach	568 m ² 🟡
57106 0083	Feuchtlandschaftsrest Wasserhaus	50619	Saalfelden a.Stein.M.	Farmach	8.918 m ² 🟡
57106 0084	Hecke 80 m W SAFE Saalfelden	50619	Saalfelden a.Stein.M.	Farmach	1.166 m ² 🟡
57106 0085	Hecke 150 m SO SAFE Saalfelden	50619	Saalfelden a.Stein.M.	Farmach	1.065 m ² 🟡
57106 0086	Hecke 250 m SW Ramseiden	50619	Saalfelden a.Stein.M.	Farmach	2.435 m ² 🟡
57106 0087	Hecke 300 m NO Schrebergärten	50619	Saalfelden a.Stein.M.	Farmach	752 m ² 🟡
57106 0088	Baumgruppe 100 m NO Schrebergärten	50619	Saalfelden a.Stein.M.	Farmach	335 m ² 🟡
57106 0089	Baumreihe 250 m östlich Schrebergärten	50619	Saalfelden a.Stein.M.	Farmach	299 m ² 🟡
57106 0090	Baumreihe 1 - 150 m südlich Ramseiden	50619	Saalfelden a.Stein.M.	Farmach	1.198 m ² 🟡
57106 0091	Baumreihe 2 - 150 m südöstlich Ramseiden	50619	Saalfelden a.Stein.M.	Farmach	336 m ² 🟡
57106 0092	Hecke 150 m südO Ramseiden	50619	Saalfelden a.Stein.M.	Farmach	279 m ² 🟡
57106 0093	Hecke 200 m südöstlich Ramseiden	50619	Saalfelden a.Stein.M.	Farmach	426 m ² 🟡
57106 0094	Hecke 400 m südW Oedt	50619	Saalfelden a.Stein.M.	Farmach	1.025 m ² 🟡
57106 0095	Hochmoorrest Nähe Hochkönig-Bundesstraße	50619	Saalfelden a.Stein.M.	Farmach	35.631 m ² 🟡
57106 0096	Streuwiese 500 m NW Rain	50619	Saalfelden a.Stein.M.	Farmach	1.446 m ² 🟡
57106 0097	Streuwiese 400 m NW Rain	50619	Saalfelden a.Stein.M.	Farmach	5.649 m ² 🟡
57106 0098	Streuwiese 300 m westlich Rain	50619	Saalfelden a.Stein.M.	Farmach	7.567 m ² 🟡
57106 0099	Streuobstwiese im W von Rain	50619	Saalfelden a.Stein.M.	Farmach	1.559 m ² 🟡
57106 0100	Hecke im W von Rain	50619	Saalfelden a.Stein.M.	Farmach	599 m ² 🟡
57106 0101	Baumreihe westlich von Rain	50619	Saalfelden a.Stein.M.	Farmach	1.745 m ² 🟡
57106 0102	Einzelbaum 1 (Ahorn) 300 m NW Rain	50619	Saalfelden a.Stein.M.	Farmach	141 m ² 🟡
57106 0103	Einzelbaum 2 (Ahorn) 300 m NW Rain	50619	Saalfelden a.Stein.M.	Farmach	188 m ² 🟡
57106 0104	Baumreihe nördlich Rain	50619	Saalfelden a.Stein.M.	Farmach	2.961 m ² 🟡
57106 0105	Hecke 200 m südlich Oedt	50619	Saalfelden a.Stein.M.	Farmach	2.038 m ² 🟡
57106 0106	Teich mit Insel 150 m im SW von Oedt	50619	Saalfelden a.Stein.M.	Farmach	3.241 m ² 🟡
57106 0107	Baumreihe im NO von Oedt	50619	Saalfelden a.Stein.M.	Farmach	767 m ² 🟡
57106 0108	Teich im SO von Oedt	50619	Saalfelden a.Stein.M.	Farmach	1.201 m ² 🟡
57106 0109	Teich im S des Golfplatzgeländes	50619	Saalfelden a.Stein.M.	Farmach	1.881 m ² 🟡
57106 0110	Großer Teich im S des Golfplatzes	50619	Saalfelden a.Stein.M.	Farmach	3.482 m ² 🟡
57106 0111	Hochstaudenflur 1 am Golfplatz	50619	Saalfelden a.Stein.M.	Farmach	613 m ² 🟡
57106 0112	Hochstaudenflur 2 am Golfplatz	50619	Saalfelden a.Stein.M.	Farmach	9.006 m ² 🟡
57106 0113	Tümpel am NW-Rand des Golfplatzes	50619	Saalfelden a.Stein.M.	Farmach	890 m ² 🟡
57106 0114	Seggenried im W des Golfplatzes	50619	Saalfelden a.Stein.M.	Farmach	900 m ² 🟡
57106 0115	Erlenbruchwald bei NW-Rand Golfplatz	50619	Saalfelden a.Stein.M.	Farmach	8.983 m ² 🟡
57106 0116	Streuwiese NW Golfplatz (in Erlenbruch)	50619	Saalfelden a.Stein.M.	Farmach	1.569 m ² 🟡
57106 0117	Hecke 450 m im SO von Oedt	50619	Saalfelden a.Stein.M.	Farmach	423 m ² 🟡
57106 0118	Erlenbruch 300 m im SO von Oedt	50619	Saalfelden a.Stein.M.	Farmach	5.767 m ² 🟡

Nr	Bezeichnung	GemNr	Gemeinde	KG	Fläche
57106 0119	Hochstaudenflur 1 Golfplatz-O-Hälfte	50619	Saalfelden a.Stein.M.	Farmach	5.274 m ²
57106 0120	Hecke 1 am NW-Rand des Golfplatzes	50619	Saalfelden a.Stein.M.	Farmach	826 m ²
57106 0121	Hecke 2 am NW-Rand des Golfplatzes	50619	Saalfelden a.Stein.M.	Farmach	269 m ²
57106 0122	Teich am N-Rand des Golfplatzes	50619	Saalfelden a.Stein.M.	Farmach	1.667 m ²
57106 0123	Baumreihe im NW des Golfplatzes	50619	Saalfelden a.Stein.M.	Farmach	274 m ²
57106 0124	Hecke 1 am N-Ende des Golfplatzes	50619	Saalfelden a.Stein.M.	Farmach	2.228 m ²
57106 0125	Hecke 2 am N-Ende des Golfplatzes	50619	Saalfelden a.Stein.M.	Farmach	2.735 m ²
57106 0126	Sumpffläche 3 am Golfplatz (NW)	50619	Saalfelden a.Stein.M.	Farmach	4.101 m ²
57106 0127	Streuweise, 150 m W 'Berger'-Hof	50619	Saalfelden a.Stein.M.	Farmach	39.166 m ²
57106 0128	Übergangsmoor 250 m NW Berger-Hof	50619	Saalfelden a.Stein.M.	Farmach	5.435 m ²
57106 0129	Übergangsmoor 550 m NW Berger-Bauer	50619	Saalfelden a.Stein.M.	Farmach	1.736 m ²
57106 0130	Streuweise 600 m WNW Berger	50619	Saalfelden a.Stein.M.	Farmach	2.628 m ²
57106 0131	Streuweise 500 m WNW Berger	50619	Saalfelden a.Stein.M.	Farmach	5.298 m ²
57106 0132	Kiefern-Moor beim Truppenübungsplatz	50619	Saalfelden a.Stein.M.	Farmach	33.648 m ²
57106 0133	Mittelgebirgsbach N 'Bergerbauer'	50619	Saalfelden a.Stein.M.	Farmach	1.249 m ²
57106 0134	Mittelgebirgsbach S 'Bergerbauer'	50619	Saalfelden a.Stein.M.	Farmach	1.431 m ²
57106 0135	Baumreihe 300 m südlich 'Hochreit'	50619	Saalfelden a.Stein.M.	Farmach	975 m ²
57106 0136	Kohldistelwiese 300 m südlich 'Hochreit'	50619	Saalfelden a.Stein.M.	Farmach	7.995 m ²
57106 0137	Hecke 300 m südlich 'Hochreit'	50619	Saalfelden a.Stein.M.	Farmach	2.225 m ²
57106 0138	Streuweise 250 m im SW von 'Hochreit'	50619	Saalfelden a.Stein.M.	Farmach	6.416 m ²
57106 0139	Streuweise 350 m nördlich von 'Hochreit'	50619	Saalfelden a.Stein.M.	Farmach	6.077 m ²
57106 0140	Teich bei 'Hochreit'	50619	Saalfelden a.Stein.M.	Farmach	1.438 m ²
57106 0141	Hecke am N-Rand der Golfplatz O-Hälfte	50619	Saalfelden a.Stein.M.	Farmach	2.240 m ²
57107 0001	Hecke östlich Kohlreit	50619	Saalfelden a.Stein.M.	Gerling	518 m ²
57107 0002	Hecke 180 m S Gasthof Osterthor	50619	Saalfelden a.Stein.M.	Gerling	6.705 m ²
57107 0003	Hecke nordW Kohlreit	50619	Saalfelden a.Stein.M.	Gerling	1.086 m ²
57107 0004	Streubstwiese beim Obermühlbauern	50619	Saalfelden a.Stein.M.	Gerling	4.362 m ²
57107 0005	Bächlein am Schattberg (S Kohlreit)	50619	Saalfelden a.Stein.M.	Gerling	8.683 m ²
57107 0006	Saalach Abschnitt 1- Gerling/Bergham	50619	Saalfelden a.Stein.M.	Gerling	11.738 m ²
57107 0007	Baumreihe 300 m O Almdorf	50619	Saalfelden a.Stein.M.	Gerling	506 m ²
57107 0008	Hecke 300 m O Almdorf	50619	Saalfelden a.Stein.M.	Gerling	2.572 m ²
57107 0009	Hecke 1 - 200 m S Almdorf	50619	Saalfelden a.Stein.M.	Gerling	3.302 m ²
57107 0010	Hecke 2 - 200 m S Almdorf	50619	Saalfelden a.Stein.M.	Gerling	3.433 m ²
57107 0012	Birkenhecke 1 350 m S Almdorf	50619	Saalfelden a.Stein.M.	Gerling	1.374 m ²
57107 0013	Schwarzerlenhecke 350 m S Almdorf	50619	Saalfelden a.Stein.M.	Gerling	886 m ²
57107 0014	Birkenhecke 2 350 m S Almdorf	50619	Saalfelden a.Stein.M.	Gerling	907 m ²
57107 0015	Hecke 1 - 500 m S Almdorf	50619	Saalfelden a.Stein.M.	Gerling	2.337 m ²
57107 0016	Hecke 2 - 500 m S Almdorf	50619	Saalfelden a.Stein.M.	Gerling	590 m ²
57107 0017	Hecke im S des Oberbichler-Bauern	50619	Saalfelden a.Stein.M.	Gerling	2.193 m ²
57107 0018	Lückige Hecke 1 - 350 m O Hof	50619	Saalfelden a.Stein.M.	Gerling	417 m ²
57107 0019	Hecke 1 - 350 m O Hof	50619	Saalfelden a.Stein.M.	Gerling	1.206 m ²
57107 0020	Streuweise 500 m östlich von Hof	50619	Saalfelden a.Stein.M.	Gerling	4.365 m ²
57107 0021	Kleines Bächlein 350 m im SO von Hof	50619	Saalfelden a.Stein.M.	Gerling	1.457 m ²
57107 0022	Hecke 2 - 350 m östlich Hof	50619	Saalfelden a.Stein.M.	Gerling	2.486 m ²
57107 0023	Bergahorn-Allee im SO von Hof	50619	Saalfelden a.Stein.M.	Gerling	1.956 m ²
57107 0024	Hofer Bach	50619	Saalfelden a.Stein.M.	Gerling	4.112 m ²
57107 0025	Hecke im N des Oberbichler-Bauern	50619	Saalfelden a.Stein.M.	Gerling	914 m ²
57107 0026	Hecke 250 m S Schmieding	50619	Saalfelden a.Stein.M.	Gerling	461 m ²
57107 0027	Hecke 1 - 350 m O Schmieding	50619	Saalfelden a.Stein.M.	Gerling	2.817 m ²
57107 0028	Hecke 2 - 350 m O Schmieding	50619	Saalfelden a.Stein.M.	Gerling	324 m ²
57107 0029	Hecke 3 - 350 m O Schmieding	50619	Saalfelden a.Stein.M.	Gerling	1.337 m ²
57107 0030	Hecke 1 zwischen Pfaffing und Almdorf	50619	Saalfelden a.Stein.M.	Gerling	813 m ²
57107 0031	Hecke 2 zwischen Pfaffing und Almdorf	50619	Saalfelden a.Stein.M.	Gerling	246 m ²
57107 0032	Hecke bei Abzweigung Almdorf	50619	Saalfelden a.Stein.M.	Gerling	1.085 m ²
57107 0033	Ufergehölz 1 linkes Saalachufer	50619	Saalfelden a.Stein.M.	Gerling	11.536 m ²
57107 0034	Baumgruppe 100 m östlich Pfaffing	50619	Saalfelden a.Stein.M.	Gerling	139 m ²
57107 0035	Streubstwiese in Pfaffing	50619	Saalfelden a.Stein.M.	Gerling	2.119 m ²
57107 0036	Streubstwiese in Schmieding	50619	Saalfelden a.Stein.M.	Gerling	1.861 m ²

Nr	Bezeichnung	GemNr	Gemeinde	KG	Fläche	
57107 0037	Graben mit Teich bei Pfaffing	50619	Saalfelden a.Stein.M.	Gerling	468 m ²	
57107 0038	Hecke 300 m W Pfaffing, an KG-Grenze	50619	Saalfelden a.Stein.M.	Gerling	9.724 m ²	
57107 0039	Baumreihe 1 - 200 m W Schmieding	50619	Saalfelden a.Stein.M.	Gerling	1.209 m ²	
57107 0040	Baumreihe 2 - 200 m W Schmieding	50619	Saalfelden a.Stein.M.	Gerling	1.089 m ²	
57107 0041	Hecke 350 m W Oberbichler	50619	Saalfelden a.Stein.M.	Gerling	555 m ²	
57107 0042	Hecke 1 - 500 m W Oberbichler	50619	Saalfelden a.Stein.M.	Gerling	689 m ²	
57107 0043	Hecke 2 - 500 m W Oberbichler	50619	Saalfelden a.Stein.M.	Gerling	418 m ²	
57107 0044	Hecke 600 m NHof (Grenze KG Bergham)	50619	Saalfelden a.Stein.M.	Gerling	796 m ²	
57107 0045	Hecke 250 m N von Hof	50619	Saalfelden a.Stein.M.	Gerling	678 m ²	
57107 0046	Hecke 350 m nordW von Hof	50619	Saalfelden a.Stein.M.	Gerling	523 m ²	
57107 0047	Hecke zwischen Hof und Deuting	50619	Saalfelden a.Stein.M.	Gerling	6.385 m ²	
57107 0048	Streuobstwiese in Deuting	50619	Saalfelden a.Stein.M.	Gerling	13.445 m ²	
57107 0049	Baumgruppe 300 m NO Ruhgassing	50619	Saalfelden a.Stein.M.	Gerling	1.633 m ²	
57107 0050	Hecke 380 m NO Ruhgassing	50619	Saalfelden a.Stein.M.	Gerling	832 m ²	
57107 0052	Deutinger Bach	50619	Saalfelden a.Stein.M.	Gerling	5.508 m ²	
57107 0053	Baumreihe 250 m NO Ruhgassing	50619	Saalfelden a.Stein.M.	Gerling	2.094 m ²	
57107 0054	Hang-Grauerlenwald 350 m O Ruhgassing	50619	Saalfelden a.Stein.M.	Gerling	14.205 m ²	
57107 0055	Übergangsmoor 500 m SO Ruhgassing	50619	Saalfelden a.Stein.M.	Gerling	1.899 m ²	
57107 0056	Baumreihe 100 m O Ruhgassing	50619	Saalfelden a.Stein.M.	Gerling	485 m ²	
57107 0057	Streuobstwiese in Ruhgassing	50619	Saalfelden a.Stein.M.	Gerling	1.420 m ²	
57107 0058	Ruhgassinger Bach	50619	Saalfelden a.Stein.M.	Gerling	3.890 m ²	
57107 0059	Ufergehölz 2 linkes Saalachufer	50619	Saalfelden a.Stein.M.	Gerling	2.525 m ²	
57107 0060	Hecke 200 m S Ruhgassing	50619	Saalfelden a.Stein.M.	Gerling	1.910 m ²	
57107 0061	Streuobstwiese beim Gerlingwirt	50619	Saalfelden a.Stein.M.	Gerling	2.969 m ²	
57107 0062	Hecke bei Straße SW Gerling	50619	Saalfelden a.Stein.M.	Gerling	868 m ²	
57107 0064	Hecke 250 m W von Gerling	50619	Saalfelden a.Stein.M.	Gerling	1.634 m ²	
57107 0065	Gerlingerbach Abschnitt 1 (im Wald)	50619	Saalfelden a.Stein.M.	Gerling	5.477 m ²	
57107 0066	Gerlingerbach bis Saalachmündung	50619	Saalfelden a.Stein.M.	Gerling	735 m ²	
57107 0067	Baumreihe 500 m N von Gerling	50619	Saalfelden a.Stein.M.	Gerling	261 m ²	
57107 0068	Entwässerungsgraben 600 m W Ruhgassing	50619	Saalfelden a.Stein.M.	Gerling	1.979 m ²	
57107 0069	Feldgehölz/Hecken 500 m W Ruhgassing	50619	Saalfelden a.Stein.M.	Gerling	30.703 m ²	
57107 0070	Teich 400 m westlich Ruhgassing	50619	Saalfelden a.Stein.M.	Gerling	220 m ²	
57107 0071	Hochstaudenflur 300 m W Ruhgassing	50619	Saalfelden a.Stein.M.	Gerling	5.454 m ²	
57107 0072	Erlenbruch 350 m N Ruhgassing	50619	Saalfelden a.Stein.M.	Gerling	4.713 m ²	
57107 0073	Feldgehölz 600 m NW Ruhgassing	50619	Saalfelden a.Stein.M.	Gerling	1.093 m ²	
57107 0074	Hecke 250 m SO ÖBB-Haltestelle Gerling	50619	Saalfelden a.Stein.M.	Gerling	2.374 m ²	
57107 0075	Tümpel 500 m SO Pfaffenhofen	50619	Saalfelden a.Stein.M.	Gerling	1.675 m ²	
57107 0076	Ufergehölz 1 rechtes Saalachufer	50619	Saalfelden a.Stein.M.	Gerling	2.352 m ²	
57107 0077	Ufergehölz 2 rechtes Saalachufer	50619	Saalfelden a.Stein.M.	Gerling	1.819 m ²	
57107 0078	Ufergehölz 3 rechtes Saalachufer	50619	Saalfelden a.Stein.M.	Gerling	8.314 m ²	
57107 0079	Saalach Abschnitt 2	50619	Saalfelden a.Stein.M.	Gerling	5.222 m ²	
57107 0080	Urslaubach Abschnitt 1	50619	Saalfelden a.Stein.M.	Gerling	8.268 m ²	
57107 0081	Urslaubach Abschnitt 2	50619	Saalfelden a.Stein.M.	Gerling	12.194 m ²	
57107 0082	Urslaubach Abschnitt 3	50619	Saalfelden a.Stein.M.	Gerling	1.203 m ²	
57107 0083	Bachbegleitendes Gehölz 1 an der Urslau	50619	Saalfelden a.Stein.M.	Gerling	15.410 m ²	
57107 0084	Bachbegleitendes Gehölz 2 an der Urslau	50619	Saalfelden a.Stein.M.	Gerling	7.295 m ²	
57107 0085	Bachbegleitendes Gehölz 3 an der Urslau	50619	Saalfelden a.Stein.M.	Gerling	1.874 m ²	
57107 0086	Bächlein 350 O Obermühlbauer	50619	Saalfelden a.Stein.M.	Gerling	1.334 m ²	
57107 0087	Seggensumpf NW Ruhgassing	50619	Saalfelden a.Stein.M.	Gerling	2.690 m ²	
57110 0001	Feuchtwiese 1 südlich Bieberg	50619	Saalfelden a.Stein.M.	Haid	17.139 m ²	
57110 0002	Schwarzerlenwald bei Gmainwiesen (Haid)	50619	Saalfelden a.Stein.M.	Haid	7.122 m ²	
57110 0004	Feuchtwiese 3 südlich Kehlbach	50619	Saalfelden a.Stein.M.	Haid	1.697 m ²	
57110 0005	Erlenbruchwald 4 südöstlich Kehlbach	50619	Saalfelden a.Stein.M.	Haid	15.908 m ²	
57110 0006	Flachmoor 1 westlich Haid	50619	Saalfelden a.Stein.M.	Haid	31.895 m ²	
57110 0007	Erlenbruchwald 3 südöstlich Kehlbach	50619	Saalfelden a.Stein.M.	Haid	15.595 m ²	
57110 0008	Erlenzeile westlich Haid	50619	Saalfelden a.Stein.M.	Haid	16.629 m ²	
57110 0009	Harhamerbach NO Weikersbach	50619	Saalfelden a.Stein.M.	Haid	1.474 m ²	
57110 0010	Verschilfte Streuwiese W Haid (O-Teil)	50619	Saalfelden a.Stein.M.	Haid	3.839 m ²	

Nr	Bezeichnung	GemNr	Gemeinde	KG	Fläche
57110 0011	Flachmoorest westlich Haid	50619	Saalfelden a.Stein.M.	Haid	4.201 m ²
57110 0012	Feuchtwiese NO Weikersbach	50619	Saalfelden a.Stein.M.	Haid	11.796 m ²
57110 0013	Flachmoor W Kranzbichl	50619	Saalfelden a.Stein.M.	Haid	11.477 m ²
57110 0014	Teich O Weikersbach	50619	Saalfelden a.Stein.M.	Haid	6.330 m ²
57110 0015	Erlenbruchwald NO Weikersbach	50619	Saalfelden a.Stein.M.	Haid	1.689 m ²
57110 0016	Harhamerbach SO Kehlbach, Abschnitt Haid	50619	Saalfelden a.Stein.M.	Haid	1.010 m ²
57110 0017	Harhamerbach SO Weikersbach	50619	Saalfelden a.Stein.M.	Haid	1.302 m ²
57110 0018	Harhamerbach südlich Oberweikersbach	50619	Saalfelden a.Stein.M.	Haid	2.510 m ²
57110 0019	Entwässerungsgraben NO Weikersbach	50619	Saalfelden a.Stein.M.	Haid	2.128 m ²
57110 0020	Mittelgebirgsbach N Weikersbach	50619	Saalfelden a.Stein.M.	Haid	1.527 m ²
57110 0021	Hecke südlich Weikersbach	50619	Saalfelden a.Stein.M.	Haid	4.639 m ²
57110 0022	Zuleitungsbach zu 0018 W Bundesstraße	50619	Saalfelden a.Stein.M.	Haid	671 m ²
57110 0023	Zuleitungsbach zu 0018 O Bundesstraße	50619	Saalfelden a.Stein.M.	Haid	407 m ²
57110 0024	Zuleitungsbach SO Kühmeier	50619	Saalfelden a.Stein.M.	Haid	1.442 m ²
57110 0025	Streuobstwiese Oberweikersbach	50619	Saalfelden a.Stein.M.	Haid	6.391 m ²
57110 0026	Schilfwiese beim Teich O Weikersbach	50619	Saalfelden a.Stein.M.	Haid	1.961 m ²
57110 0027	Kleine Streuwiese NW Teich O Weikersbach	50619	Saalfelden a.Stein.M.	Haid	490 m ²
57110 0028	Bach 1 nordöstlich Schweiberg	50619	Saalfelden a.Stein.M.	Haid	759 m ²
57110 0029	Bach 2 nordöstlich Schweiberg	50619	Saalfelden a.Stein.M.	Haid	411 m ²
57110 0030	Bach 3 nordöstlich Schweiberg	50619	Saalfelden a.Stein.M.	Haid	1.024 m ²
57110 0031	Galeriewald bei Bach 2 NO Schweiberg	50619	Saalfelden a.Stein.M.	Haid	1.138 m ²
57110 0032	Teich NO Schweiberg	50619	Saalfelden a.Stein.M.	Haid	1.391 m ²
57110 0033	Kiefernmoor 1 östlich Schweiberg	50619	Saalfelden a.Stein.M.	Haid	40.773 m ²
57110 0034	Hochmoor 1 östlich Schweiberg	50619	Saalfelden a.Stein.M.	Haid	50.022 m ²
57110 0035	Kiefernmoor 2 östlich Schweiberg	50619	Saalfelden a.Stein.M.	Haid	18.784 m ²
57110 0036	Hochmoor 2 östlich Schweiberg	50619	Saalfelden a.Stein.M.	Haid	8.085 m ²
57110 0037	Kleines Hochmoor südlich Schweiberg	50619	Saalfelden a.Stein.M.	Haid	2.619 m ²
57110 0038	Hecke bei Stocking	50619	Saalfelden a.Stein.M.	Haid	12.108 m ²
57110 0039	Schilfbestand NW Gruber	50619	Saalfelden a.Stein.M.	Haid	12.196 m ²
57110 0040	Erlenbruchwald NW Gruber	50619	Saalfelden a.Stein.M.	Haid	10.691 m ²
57110 0041	Gruberbach östlich Kranzbichl (Haid)	50619	Saalfelden a.Stein.M.	Haid	857 m ²
57110 0042	Feuchtlandschaftsrest östlich Kranzbichl	50619	Saalfelden a.Stein.M.	Haid	1.369 m ²
57110 0043	Entwässerungsgraben NW Kraham	50619	Saalfelden a.Stein.M.	Haid	304 m ²
57110 0044	Teich NW Haiding	50619	Saalfelden a.Stein.M.	Haid	195 m ²
57110 0045	Hecke bei Bichl - Waldeck	50619	Saalfelden a.Stein.M.	Haid	14.308 m ²
57110 0046	Hecke südlich Vorderbichl	50619	Saalfelden a.Stein.M.	Haid	662 m ²
57110 0047	Hecke nordwestlich Großöd	50619	Saalfelden a.Stein.M.	Haid	1.799 m ²
57110 0048	Tümpel O Haid	50619	Saalfelden a.Stein.M.	Haid	174 m ²
57110 0049	Feuchtwiese NO Haid	50619	Saalfelden a.Stein.M.	Haid	5.469 m ²
57110 0050	Hecke westlich Vorderbrand	50619	Saalfelden a.Stein.M.	Haid	5.661 m ²
57110 0051	Feldgehölz SO Gruber	50619	Saalfelden a.Stein.M.	Haid	3.387 m ²
57110 0052	Feuchtwiesenrest westlich Vorderbrand	50619	Saalfelden a.Stein.M.	Haid	4.333 m ²
57110 0053	Hecke N Pfaffenhofen	50619	Saalfelden a.Stein.M.	Haid	786 m ²
57110 0054	Heckenrest N Gruber	50619	Saalfelden a.Stein.M.	Haid	195 m ²
57110 0055	Auwald W ÖBB-Brücke Saalach	50619	Saalfelden a.Stein.M.	Haid	3.311 m ²
57110 0056	Saalachzufluß O Pfaffenhofen	50619	Saalfelden a.Stein.M.	Haid	2.796 m ²
57110 0057	Saalachzufluß Pfaffenhofen - Schützing	50619	Saalfelden a.Stein.M.	Haid	2.951 m ²
57110 0058	Auwaldrest SO Pfaffenhofen	50619	Saalfelden a.Stein.M.	Haid	1.917 m ²
57110 0059	Saalachzufluß Schützing - Kälbersbichl	50619	Saalfelden a.Stein.M.	Haid	1.909 m ²
57110 0060	Moortümpel S Weikersbacher Köpfl	50619	Saalfelden a.Stein.M.	Haid	463 m ²
57110 0061	Hecke nördlich Harham	50619	Saalfelden a.Stein.M.	Haid	24.780 m ²
57110 0062	Hecke westlich Harham	50619	Saalfelden a.Stein.M.	Haid	15.039 m ²
57110 0063	Harhamerbachl NW Harham	50619	Saalfelden a.Stein.M.	Haid	2.875 m ²
57110 0064	Hecke südlich Harham	50619	Saalfelden a.Stein.M.	Haid	9.295 m ²
57110 0065	Harhamerbachl im Bereich Adlalpe	50619	Saalfelden a.Stein.M.	Haid	1.649 m ²
57110 0066	Bachabschnitt NO Adlalpe	50619	Saalfelden a.Stein.M.	Haid	2.705 m ²

Nr	Bezeichnung	GemNr	Gemeinde	KG	Fläche
57110 0067	Bachabschnitt NW Kühmeier	50619	Saalfelden a.Stein.M.	Haid	2.281 m ²
57110 0069	Feuchtwiese 1A N Adlalpe	50619	Saalfelden a.Stein.M.	Haid	1.317 m ²
57110 0070	Feuchtwiese 2 N Adlalpe	50619	Saalfelden a.Stein.M.	Haid	6.619 m ²
57110 0071	Teich nordöstlich Harham	50619	Saalfelden a.Stein.M.	Haid	1.858 m ²
57110 0072	Streuobstwiese N Harhamerbachl	50619	Saalfelden a.Stein.M.	Haid	2.621 m ²
57110 0073	Streuobstwiese S Harhamerbachl	50619	Saalfelden a.Stein.M.	Haid	1.908 m ²
57110 0074	Harhamerbachl O Ersatz-Bundesstraße	50619	Saalfelden a.Stein.M.	Haid	794 m ²
57110 0075	Harhamerbachl W Ersatz-Bundesstraße	50619	Saalfelden a.Stein.M.	Haid	466 m ²
57110 0076	S-Zuleitungsbach zum Harhamerbachl	50619	Saalfelden a.Stein.M.	Haid	1.346 m ²
57110 0077	S-Zuleitungsbach zum Harhamerbachl, Wald	50619	Saalfelden a.Stein.M.	Haid	1.081 m ²
57110 0078	Bachgabelung Harhamerbachl W Adlalpe	50619	Saalfelden a.Stein.M.	Haid	1.597 m ²
57110 0079	Harhamerbach Abschnitt östlich B 311	50619	Saalfelden a.Stein.M.	Haid	538 m ²
57110 0080	Harhamerbach westlich B 311	50619	Saalfelden a.Stein.M.	Haid	2.714 m ²
57110 0081	Harhamerbach westlichster Abschnitt	50619	Saalfelden a.Stein.M.	Haid	6.127 m ²
57110 0083	Feuchtwiese N Feichtinger Alpe	50619	Saalfelden a.Stein.M.	Haid	6.593 m ²
57110 0084	Feuchtwiese NW Feichtinger Alpe	50619	Saalfelden a.Stein.M.	Haid	11.011 m ²
57110 0085	Feuchtwiese westlich Feichtinger Alpe	50619	Saalfelden a.Stein.M.	Haid	15.839 m ²
57110 0086	Feuchtwiese SW Feichtinger Alpe	50619	Saalfelden a.Stein.M.	Haid	13.011 m ²
57110 0087	Feuchtwiese östlich Durchenkopf	50619	Saalfelden a.Stein.M.	Haid	14.807 m ²
57110 0088	Fichtenwald S Durchenalpe	50619	Saalfelden a.Stein.M.	Haid	71.652 m ²
57110 0090	Flachmoorhang O Durchenkopf	50619	Saalfelden a.Stein.M.	Haid	3.930 m ²
57110 0091	Moortümpel S Durchenkopf	50619	Saalfelden a.Stein.M.	Haid	826 m ²
57110 0092	Alpenrosenheide S Durchenkopf	50619	Saalfelden a.Stein.M.	Haid	394.531 m ²
57110 0093	Flachmoor 2 westlich Haid	50619	Saalfelden a.Stein.M.	Haid	16.500 m ²
57110 0094	Verschilfte Streuwiese W Haid (W-Teil)	50619	Saalfelden a.Stein.M.	Haid	1.216 m ²
57110 0095	Teichbereich O Weikersbach	50619	Saalfelden a.Stein.M.	Haid	613 m ²
57110 0096	Großer Fischteich südlich Bieberg	50619	Saalfelden a.Stein.M.	Haid	3.046 m ²
57110 0097	Kleiner Fischteich südlich Bieberg	50619	Saalfelden a.Stein.M.	Haid	164 m ²
57110 0098	Harhamerbach östlich Bieberg	50619	Saalfelden a.Stein.M.	Haid	3.128 m ²
57110 0099	Röhricht SO Bieberg	50619	Saalfelden a.Stein.M.	Haid	8.739 m ²
57110 0100	Entwässerungsgraben N Bieberg an B 311	50619	Saalfelden a.Stein.M.	Haid	222 m ²
57110 0101	Hecke 1 östlich Kehlbach	50619	Saalfelden a.Stein.M.	Haid	138 m ²
57110 0102	Hecke 2 östlich Kehlbach	50619	Saalfelden a.Stein.M.	Haid	195 m ²
57110 0103	Hecke 3 östlich Kehlbach	50619	Saalfelden a.Stein.M.	Haid	162 m ²
57110 0104	Hecke 4 östlich Kehlbach	50619	Saalfelden a.Stein.M.	Haid	3.328 m ²
57110 0105	Kleiner Fischteich S Kehlbach	50619	Saalfelden a.Stein.M.	Haid	168 m ²
57110 0106	Ufergehölz S B 311 und W Saalach	50619	Saalfelden a.Stein.M.	Haid	1.472 m ²
57110 0107	Schilfröhricht 50 m südlich B 311	50619	Saalfelden a.Stein.M.	Haid	257 m ²
57110 0108	Erlengruppe 100 m südlich B 311	50619	Saalfelden a.Stein.M.	Haid	112 m ²
57110 0109	Schilfröhricht an Graben 40 m S B 311	50619	Saalfelden a.Stein.M.	Haid	1.072 m ²
57110 0110	Entwässerungsgraben nahe B 311/Saalach	50619	Saalfelden a.Stein.M.	Haid	1.312 m ²
57110 0111	Kleiner Feuchtlandschaftsrest S B 311	50619	Saalfelden a.Stein.M.	Haid	576 m ²
57110 0112	Feuchtwiese S B 311 W Saalach	50619	Saalfelden a.Stein.M.	Haid	13.461 m ²
57110 0113	Graben mit Erlengruppen S B 311	50619	Saalfelden a.Stein.M.	Haid	606 m ²
57110 0114	Teich 1 O Weikersbach	50619	Saalfelden a.Stein.M.	Haid	661 m ²
57110 0115	Teich 2 O Weikersbach	50619	Saalfelden a.Stein.M.	Haid	2.258 m ²
57110 0116	Feuchtwiese 1B N Adlalpe	50619	Saalfelden a.Stein.M.	Haid	937 m ²
57110 0117	Teich 2 nordöstlich Harham	50619	Saalfelden a.Stein.M.	Haid	584 m ²
57110 0118	Teich 3 nordöstlich Harham	50619	Saalfelden a.Stein.M.	Haid	1.270 m ²
57113 0001	Auwald S Golfplatz Brandlhof	50619	Saalfelden a.Stein.M.	Hohlwegen	17.688 m ²
57113 0002	Saalach N Buchweißbach	50619	Saalfelden a.Stein.M.	Hohlwegen	88.006 m ²
57113 0003	Auwald NNO Saalach unterhalb Kraftwerk	50619	Saalfelden a.Stein.M.	Hohlwegen	2.672 m ²
57113 0004	Bach W der Schottergrube	50619	Saalfelden a.Stein.M.	Hohlwegen	524 m ²
57113 0005	Buchenwald am Hangfuß W Schottergrube	50619	Saalfelden a.Stein.M.	Hohlwegen	119.653 m ²
57113 0006	Auweiher O Umspannwerk Dießbach	50619	Saalfelden a.Stein.M.	Hohlwegen	4.290 m ²
57113 0007	Hecke 1 O Umspannwerk Dießbach	50619	Saalfelden a.Stein.M.	Hohlwegen	343 m ²

Nr	Bezeichnung	GemNr	Gemeinde	KG	Fläche
57113 0008	Hecke 2 O Umspannwerk Dießbach	50619	Saalfelden a.Stein.M.	Hohlwegen	614 m ²
57113 0009	Glattthaferwiese S Kraftwerk Dießbach	50619	Saalfelden a.Stein.M.	Hohlwegen	7.271 m ²
57113 0010	Mädesüßflur O Kraftwerk N Bundesstraße	50619	Saalfelden a.Stein.M.	Hohlwegen	2.049 m ²
57113 0011	Grauerlen O Kraftwerk S Bundesstraße	50619	Saalfelden a.Stein.M.	Hohlwegen	24.920 m ²
57113 0012	Hecke W Einfahrt zur Schottergrube	50619	Saalfelden a.Stein.M.	Hohlwegen	877 m ²
57113 0013	Feldgehölz SW Kraftwerk Dießbach	50619	Saalfelden a.Stein.M.	Hohlwegen	363 m ²
57113 0014	Feldgehölz S Kraftwerk Dießbach	50619	Saalfelden a.Stein.M.	Hohlwegen	2.317 m ²
57113 0015	Keesgrabenbach-Oberlauf	50619	Saalfelden a.Stein.M.	Hohlwegen	83.586 m ²
57113 0016	Eschen-Ahorn-Allee W Fohlenhof Stoifen	50619	Saalfelden a.Stein.M.	Hohlwegen	2.397 m ²
57113 0017	Weiher 100 m W Fohlenhof Stoifen A	50619	Saalfelden a.Stein.M.	Hohlwegen	1.842 m ²
57113 0018	Weiher 100 m W Fohlenhof Stoifen B	50619	Saalfelden a.Stein.M.	Hohlwegen	211 m ²
57113 0019	Grauerlen O Saalach S Buchweißbach	50619	Saalfelden a.Stein.M.	Hohlwegen	14.376 m ²
57113 0020	Grauerlen W Saalach N Mühlbach	50619	Saalfelden a.Stein.M.	Hohlwegen	7.663 m ²
57113 0021	Mühlbach N Fohlenhof Stoifen	50619	Saalfelden a.Stein.M.	Hohlwegen	14.319 m ²
57113 0022	Grauerlen W Saalach S Mühlbach	50619	Saalfelden a.Stein.M.	Hohlwegen	4.559 m ²
57113 0023	Bachlauf W Golfplatz	50619	Saalfelden a.Stein.M.	Hohlwegen	2.415 m ²
57113 0024	Grauerlen W Saalach W Keesgrabenbach	50619	Saalfelden a.Stein.M.	Hohlwegen	2.195 m ²
57113 0025	Lärchkopfbach W Brandlhof	50619	Saalfelden a.Stein.M.	Hohlwegen	10.980 m ²
57113 0026	Keesgrabenbach-Unterlauf	50619	Saalfelden a.Stein.M.	Hohlwegen	674 m ²
57113 0027	Weiher SO Brandlhof	50619	Saalfelden a.Stein.M.	Hohlwegen	1.389 m ²
57113 0028	Grauerlen NO Saalach N Keesgrabenbach	50619	Saalfelden a.Stein.M.	Hohlwegen	1.021 m ²
57113 0029	Schwimblattges. Weiher S Brandlhof	50619	Saalfelden a.Stein.M.	Hohlwegen	663 m ²
57113 0030	Hecke W Keesgrabenbach	50619	Saalfelden a.Stein.M.	Hohlwegen	2.929 m ²
57113 0031	Hecke O Keesgrabenbach	50619	Saalfelden a.Stein.M.	Hohlwegen	3.535 m ²
57113 0032	Hecke vom Brandlhof bis Buchweißbach	50619	Saalfelden a.Stein.M.	Hohlwegen	4.306 m ²
57113 0033	Bach N Fohlenhof Stoifen	50619	Saalfelden a.Stein.M.	Hohlwegen	110 m ²
57113 0034	Bach im Wildgatter	50619	Saalfelden a.Stein.M.	Hohlwegen	4.131 m ²
57113 0035	Erlenau W Saalach N Stieglersgraben	50619	Saalfelden a.Stein.M.	Hohlwegen	2.752 m ²
57113 0036	Erlenau W Saalach SO Stieglersgraben	50619	Saalfelden a.Stein.M.	Hohlwegen	1.502 m ²
57113 0037	Rostseggenrasen SW Fohlenhof Stoifen	50619	Saalfelden a.Stein.M.	Hohlwegen	2.867 m ²
57113 0038	Bach S Stieglersgraben	50619	Saalfelden a.Stein.M.	Hohlwegen	7.743 m ²
57113 0039	Felsspaltengesellschaft N Euringerberg	50619	Saalfelden a.Stein.M.	Hohlwegen	49.826 m ²
57113 0040	Stieglersgraben-Bach	50619	Saalfelden a.Stein.M.	Hohlwegen	3.447 m ²
57113 0041	Buchenmischwald im NWR Stoifen	50619	Saalfelden a.Stein.M.	Hohlwegen	349.999 m ²
57113 0042	Mauerrautenflur SO Wildgehege Brandlhof	50619	Saalfelden a.Stein.M.	Hohlwegen	1.922 m ²
57113 0043	Kiefernwald re Buchweißbach 1	50619	Saalfelden a.Stein.M.	Hohlwegen	11.229 m ²
57113 0044	Kiefernwald vor Mündung des Klausgrabens	50619	Saalfelden a.Stein.M.	Hohlwegen	6.399 m ²
57113 0045	Klausgraben-Bach	50619	Saalfelden a.Stein.M.	Hohlwegen	78.115 m ²
57113 0046	Latschen-Schuttflur im Klausgraben	50619	Saalfelden a.Stein.M.	Hohlwegen	42.257 m ²
57113 0047	Kiefernwald rechtsufrig Klausgraben	50619	Saalfelden a.Stein.M.	Hohlwegen	46.175 m ²
57113 0048	Kiefernwald rechtsufrig Windbachgraben 1	50619	Saalfelden a.Stein.M.	Hohlwegen	13.290 m ²
57113 0049	Kiefernwald rechtsufrig Windbachgraben 2	50619	Saalfelden a.Stein.M.	Hohlwegen	4.239 m ²
57113 0050	Kiefernwald rechtsufrig Windbachgraben 3	50619	Saalfelden a.Stein.M.	Hohlwegen	98.911 m ²
57113 0051	Kiefernwald rechtsufrig Buchweißbach 2	50619	Saalfelden a.Stein.M.	Hohlwegen	142.936 m ²
57113 0052	Kalk-Latschenbestand im Windbachgraben	50619	Saalfelden a.Stein.M.	Hohlwegen	43.929 m ²
57113 0053	Windbachgraben-Bach	50619	Saalfelden a.Stein.M.	Hohlwegen	179.732 m ²
57113 0054	Latschengebüsch S Rauher Kopf	50619	Saalfelden a.Stein.M.	Hohlwegen	440.782 m ²
57113 0055	Latschengebüsch W Windbachgraben	50619	Saalfelden a.Stein.M.	Hohlwegen	1.085.427 m ²
57113 0056	Latschen N Eggstätigraben	50619	Saalfelden a.Stein.M.	Hohlwegen	671.841 m ²
57113 0057	Latschen östlich des Eggstätigrabens	50619	Saalfelden a.Stein.M.	Hohlwegen	204.094 m ²
57113 0058	Rasentreppen S Steinernes Meer 1	50619	Saalfelden a.Stein.M.	Hohlwegen	875.509 m ²
57113 0059	Rasentreppen S Steinernes Meer 2	50619	Saalfelden a.Stein.M.	Hohlwegen	322.924 m ²
57113 0060	Felsspaltenges. S Steinernen Meeres	50619	Saalfelden a.Stein.M.	Hohlwegen	1.091.024 m ²
57113 0061	Latschen NW Keesbachgraben	50619	Saalfelden a.Stein.M.	Hohlwegen	302.525 m ²
57113 0062	Latschen bei Ursprung Keesbachgraben	50619	Saalfelden a.Stein.M.	Hohlwegen	50.064 m ²

Nr	Bezeichnung	GemNr	Gemeinde	KG	Fläche	
57113 0063	Latschen NO Ursprung Keesbachgraben	50619	Saalfelden a.Stein.M.	Hohlwegen	91.119 m ²	●
57113 0064	Bach unterhalb Praghorn entspringend	50619	Saalfelden a.Stein.M.	Hohlwegen	9.819 m ²	●
57113 0065	Labeggwand (Felswand)	50619	Saalfelden a.Stein.M.	Hohlwegen	105.630 m ²	●
57113 0066	Bach SO Labeggwand	50619	Saalfelden a.Stein.M.	Hohlwegen	3.381 m ²	●
57113 0067	Bach W Labeggwand 1	50619	Saalfelden a.Stein.M.	Hohlwegen	3.768 m ²	●
57113 0068	Bach W Labeggwand 2	50619	Saalfelden a.Stein.M.	Hohlwegen	2.073 m ²	●
57113 0069	Bach W Labeggwand 3	50619	Saalfelden a.Stein.M.	Hohlwegen	6.613 m ²	●
57113 0070	Bach W Labeggwand 4	50619	Saalfelden a.Stein.M.	Hohlwegen	5.691 m ²	●
57113 0071	Latschengebüsch N Windbachgraben	50619	Saalfelden a.Stein.M.	Hohlwegen	5.646 m ²	●
57113 0072	Erlenau S Saalach NO Labeggwand	50619	Saalfelden a.Stein.M.	Hohlwegen	1.219 m ²	●
57113 0073	Erlenau gegenüber Golfplatz-W-Ende	50619	Saalfelden a.Stein.M.	Hohlwegen	1.169 m ²	●
57113 0074	Erlenau gegenüber Kraftwerksbach	50619	Saalfelden a.Stein.M.	Hohlwegen	198 m ²	●
57113 0075	Erlenau S Saalach N Labegg-Wand	50619	Saalfelden a.Stein.M.	Hohlwegen	10.047 m ²	●
57113 0076	Erlenau S Saalach N Golfplatz-S-Teil	50619	Saalfelden a.Stein.M.	Hohlwegen	7.966 m ²	●
57113 0077	Polsterseggenrasen S Weg 401	50619	Saalfelden a.Stein.M.	Hohlwegen	934.630 m ²	●
57113 0078	Polsterseggenrasen S Spitzhörndl	50619	Saalfelden a.Stein.M.	Hohlwegen	23.602 m ²	●
57113 0079	Polsterseggenrasen am Weg 401	50619	Saalfelden a.Stein.M.	Hohlwegen	85.123 m ²	●
57113 0080	Kalkfelsspaltenges. am Steinernen Meer	50619	Saalfelden a.Stein.M.	Hohlwegen	1.397.121 m ²	●
57113 0081	Rasen und Fichten W Stoßwand	50619	Saalfelden a.Stein.M.	Hohlwegen	45.641 m ²	●
57113 0082	Gipfelvegetation am Kl. Hundstod	50619	Saalfelden a.Stein.M.	Hohlwegen	15.651 m ²	●
57113 0083	Rasentreppen S Stoßwand	50619	Saalfelden a.Stein.M.	Hohlwegen	62.753 m ²	●
57113 0084	Blaugrashalde beim Kl. Hundstod	50619	Saalfelden a.Stein.M.	Hohlwegen	365.060 m ²	●
57113 0085	Blaugrashalde S Gr. Hundstod	50619	Saalfelden a.Stein.M.	Hohlwegen	67.332 m ²	●
57113 0086	Schuttflur O Dießbacheck	50619	Saalfelden a.Stein.M.	Hohlwegen	41.015 m ²	●
57113 0087	Buchen und Kiefern S Stoßwand	50619	Saalfelden a.Stein.M.	Hohlwegen	92.436 m ²	●
57113 0088	Schuttflur S Gr. Hundstod	50619	Saalfelden a.Stein.M.	Hohlwegen	13.084 m ²	●
57113 0089	Kalk-Latschenbestand NO Pernergraben	50619	Saalfelden a.Stein.M.	Hohlwegen	274.580 m ²	●
57113 0090	Grauerlen a.Saalach W Brandhof	50619	Saalfelden a.Stein.M.	Hohlwegen	8.582 m ²	●
57113 0091	Bach SO Brandlhof	50619	Saalfelden a.Stein.M.	Hohlwegen	2.172 m ²	●
57113 0092	Buchenwald NW-Rand NWR Stoßen	50619	Saalfelden a.Stein.M.	Hohlwegen	60.316 m ²	●
57113 0093	Buchenwald SW-Rand NWR Stoßen	50619	Saalfelden a.Stein.M.	Hohlwegen	27.133 m ²	●
57113 0094	Laubmischwald im NWR Stoßen	50619	Saalfelden a.Stein.M.	Hohlwegen	68.120 m ²	●
57113 0095	Kiefernwald im Naturwaldreservat Stoßen	50619	Saalfelden a.Stein.M.	Hohlwegen	16.530 m ²	●
57113 0096	Fichtentannenwald im NWR Stoßen	50619	Saalfelden a.Stein.M.	Hohlwegen	30.930 m ²	●
57113 0097	Latschenbestand im NWR Stoßen 1	50619	Saalfelden a.Stein.M.	Hohlwegen	62.908 m ²	●
57113 0098	Latschenbestand im NWR Stoßen 2	50619	Saalfelden a.Stein.M.	Hohlwegen	184.156 m ²	●
57113 0099	Baumgruppe O Fohlenhof Stoßen	50619	Saalfelden a.Stein.M.	Hohlwegen	312 m ²	●
57113 0100	Fichtenbestand O Druckleitung KW	50619	Saalfelden a.Stein.M.	Hohlwegen	155.739 m ²	●
57113 0101	Latschen rechtsufrig Keesbachgraben	50619	Saalfelden a.Stein.M.	Hohlwegen	14.591 m ²	●
57113 0102	Föhrenwald NO KW Dießbach	50619	Saalfelden a.Stein.M.	Hohlwegen	167.042 m ²	●
57113 0103	Föhrenwald N Schottergrube	50619	Saalfelden a.Stein.M.	Hohlwegen	23.594 m ²	●
57113 0104	Latschen linksufrig Keesbachgraben	50619	Saalfelden a.Stein.M.	Hohlwegen	75.977 m ²	●
57113 0105	Kalk-Latschenbestand N Lärchkopf	50619	Saalfelden a.Stein.M.	Hohlwegen	181.087 m ²	●
57113 0106	Abfluß von Dießbachkraftwerk	50619	Saalfelden a.Stein.M.	Hohlwegen	2.232 m ²	●
57113 0107	Ufergehölz, Abfluß von Dießbachkraftwerk	50619	Saalfelden a.Stein.M.	Hohlwegen	3.300 m ²	●
57113 0108	Schutthalde NW Kraftwerk Dießbach	50619	Saalfelden a.Stein.M.	Hohlwegen	14.195 m ²	●
57114 0001	Grauerlenau W Saalach NO Euring	50619	Saalfelden a.Stein.M.	Lenzing	17.744 m ²	●
57114 0002	Bach NO Euring entlang Sportplatz	50619	Saalfelden a.Stein.M.	Lenzing	6.554 m ²	●
57114 0003	Feuchtlandschaftsrest O Euring	50619	Saalfelden a.Stein.M.	Lenzing	537 m ²	●
57114 0004	Streuwiese NO Biebing S Schießstand	50619	Saalfelden a.Stein.M.	Lenzing	19.338 m ²	●
57114 0005	Feldgehölz 600 m O Bibing	50619	Saalfelden a.Stein.M.	Lenzing	65 m ²	●
57114 0006	Feldgehölz 500 m NO Bibing	50619	Saalfelden a.Stein.M.	Lenzing	167 m ²	●
57114 0007	Feldgehölz 620 m NO Bibing	50619	Saalfelden a.Stein.M.	Lenzing	70 m ²	●
57114 0008	Feldgehölz 630 m NO Bibing	50619	Saalfelden a.Stein.M.	Lenzing	323 m ²	●
57114 0009	Feldgehölz 550 m NO Bibing	50619	Saalfelden a.Stein.M.	Lenzing	101 m ²	●
57114 0010	Feldgehölz 1,2km NNO Bibing	50619	Saalfelden a.Stein.M.	Lenzing	390 m ²	●



















































Nr	Bezeichnung	GemNr	Gemeinde	KG	Fläche
57114 0011	Versumpfungsmoor 800 m N Bibing	50619	Saalfelden a.Stein.M.	Lenzing	2.103 m ²
57114 0012	Glatthaferwiese am Saalach-HW-Schutzdamm	50619	Saalfelden a.Stein.M.	Lenzing	2.945 m ²
57114 0013	Grauerlenau W Euringbach O Saliterköpfl	50619	Saalfelden a.Stein.M.	Lenzing	11.348 m ²
57114 0014	Feuchtwiese NO Bibing	50619	Saalfelden a.Stein.M.	Lenzing	11.565 m ²
57114 0015	Niedermoor NO Bibing	50619	Saalfelden a.Stein.M.	Lenzing	21.503 m ²
57114 0016	Bach-Oberlauf von Euring nach Bibing	50619	Saalfelden a.Stein.M.	Lenzing	887 m ²
57114 0017	Glatthaferwiese 150 m S Euring	50619	Saalfelden a.Stein.M.	Lenzing	11.214 m ²
57114 0018	Grauerlen W Saalach ab Leoganger Ache	50619	Saalfelden a.Stein.M.	Lenzing	15.729 m ²
57114 0019	Glatthaferwiese SO Euring	50619	Saalfelden a.Stein.M.	Lenzing	1.871 m ²
57114 0020	Feuchtlandschaftsrest O Lenzing	50619	Saalfelden a.Stein.M.	Lenzing	1.686 m ²
57114 0021	Gehölzstreifen 50 m W Saalach	50619	Saalfelden a.Stein.M.	Lenzing	912 m ²
57114 0022	Feuchtlandschaftsrest 200 m O Lenzing	50619	Saalfelden a.Stein.M.	Lenzing	140 m ²
57114 0023	Einzelbaum beim Heuschöber O Lenzing	50619	Saalfelden a.Stein.M.	Lenzing	75 m ²
57114 0024	Einzelbaum 150 m O Lenzing	50619	Saalfelden a.Stein.M.	Lenzing	337 m ²
57114 0025	Leoganger Ache	50619	Saalfelden a.Stein.M.	Lenzing	12.412 m ²
57114 0026	Grauerlenwald NW Leoganger Ache Mündung	50619	Saalfelden a.Stein.M.	Lenzing	1.732 m ²
57114 0027	Streubstwiese vor Haus Lenzing 36	50619	Saalfelden a.Stein.M.	Lenzing	237 m ²
57114 0028	Streubstwiese bei Hof O Lenzing	50619	Saalfelden a.Stein.M.	Lenzing	1.923 m ²
57114 0029	Ahornbaumreihe SW Bibing	50619	Saalfelden a.Stein.M.	Lenzing	793 m ²
57114 0030	Grauerlen-Weidewald 150 m O Lenzing	50619	Saalfelden a.Stein.M.	Lenzing	7.078 m ²
57114 0031	Schotterbank in der Saalach	50619	Saalfelden a.Stein.M.	Lenzing	492 m ²
57114 0032	Baumgruppe 5m N Straße Lenzing-Ecking	50619	Saalfelden a.Stein.M.	Lenzing	66 m ²
57114 0033	Baumgruppe 100 m N Straße Lenzing-Ecking	50619	Saalfelden a.Stein.M.	Lenzing	1.044 m ²
57114 0034	Baumgruppe bei Straße Lenzing-Ecking	50619	Saalfelden a.Stein.M.	Lenzing	96 m ²
57114 0035	Baumgruppe 100 m W Lenzing	50619	Saalfelden a.Stein.M.	Lenzing	161 m ²
57114 0036	Streubstwiese S Stechaubauern	50619	Saalfelden a.Stein.M.	Lenzing	1.325 m ²
57114 0037	Grauerlenwald 100 m S Stechaubauer	50619	Saalfelden a.Stein.M.	Lenzing	38.836 m ²
57114 0038	Hecke S O-Rand vom Fuchswald	50619	Saalfelden a.Stein.M.	Lenzing	1.230 m ²
57114 0039	Grauerlenwald 2 N Leoganger Ache	50619	Saalfelden a.Stein.M.	Lenzing	5.112 m ²
57114 0040	Weißbach-Unterlauf	50619	Saalfelden a.Stein.M.	Lenzing	2.270 m ²
57114 0041	Hecke SW Wiesersberg	50619	Saalfelden a.Stein.M.	Lenzing	2.778 m ²
57114 0042	Hecke NW Weg nach Wiesersberg	50619	Saalfelden a.Stein.M.	Lenzing	1.632 m ²
57114 0043	Grauerlenwald O Haus O Weißbachbrücke	50619	Saalfelden a.Stein.M.	Lenzing	3.165 m ²
57114 0044	Streubstwiese in Wiesersberg	50619	Saalfelden a.Stein.M.	Lenzing	1.017 m ²
57114 0045	Streubstwiese gegenüber Wiesersberg 14	50619	Saalfelden a.Stein.M.	Lenzing	961 m ²
57114 0046	Streubstwiese in Wiesing	50619	Saalfelden a.Stein.M.	Lenzing	673 m ²
57114 0047	Streubstwiese O Wiesersberg	50619	Saalfelden a.Stein.M.	Lenzing	922 m ²
57114 0048	Graben N Wiesersberg	50619	Saalfelden a.Stein.M.	Lenzing	1.012 m ²
57114 0049	Graben N Wiesersberg auf einer Weide	50619	Saalfelden a.Stein.M.	Lenzing	947 m ²
57114 0050	Graben N O-Rand von Wiesersberg	50619	Saalfelden a.Stein.M.	Lenzing	1.113 m ²
57114 0051	Braunseggenmoor 50 m O Bibing	50619	Saalfelden a.Stein.M.	Lenzing	1.149 m ²
57114 0052	Braunseggenmoor 150 m O Bibing	50619	Saalfelden a.Stein.M.	Lenzing	387 m ²
57114 0053	Streubstwiese am NW-Rand von Bibing	50619	Saalfelden a.Stein.M.	Lenzing	5.769 m ²
57114 0054	Hasel-Hecke von Bibing nach Wiesersberg	50619	Saalfelden a.Stein.M.	Lenzing	5.532 m ²
57114 0055	Mädesüßflur NO W-Teil von Bibing	50619	Saalfelden a.Stein.M.	Lenzing	567 m ²
57114 0056	Feuchtfäche 100 m W Wiesersberg	50619	Saalfelden a.Stein.M.	Lenzing	522 m ²
57114 0057	Grauerlen-Hangwald 100 m NO Breitreiter	50619	Saalfelden a.Stein.M.	Lenzing	1.232 m ²
57114 0058	Baumreihe NO Gehöft Berner	50619	Saalfelden a.Stein.M.	Lenzing	431 m ²
57114 0059	Bach N Ortsrand von Pernerwinkel	50619	Saalfelden a.Stein.M.	Lenzing	317 m ²
57114 0060	Feldgehölz 100 m W Breitreiter	50619	Saalfelden a.Stein.M.	Lenzing	500 m ²
57114 0061	Streubstwiese beim Berner-Hof	50619	Saalfelden a.Stein.M.	Lenzing	4.907 m ²
57114 0062	Streubstwiese SW Berner-Hof	50619	Saalfelden a.Stein.M.	Lenzing	1.098 m ²
57114 0063	Weißbach bei Pernerwinkel	50619	Saalfelden a.Stein.M.	Lenzing	4.555 m ²
57114 0064	Mädesüßflur 50 m S Windbichlbauer	50619	Saalfelden a.Stein.M.	Lenzing	368 m ²
57114 0065	Streubstwiese S Pernerwinkel	50619	Saalfelden a.Stein.M.	Lenzing	1.728 m ²
57114 0066	Feldgehölz W Holzbrücke über Weißbach	50619	Saalfelden a.Stein.M.	Lenzing	2.019 m ²
57114 0067	Mädesüßflur 100 m SW Hösmann	50619	Saalfelden a.Stein.M.	Lenzing	539 m ²
57114 0068	Mädesüßflur 200 m S Hösmann	50619	Saalfelden a.Stein.M.	Lenzing	360 m ²
57114 0069	Haselhecke 200 m S Hösmann	50619	Saalfelden a.Stein.M.	Lenzing	225 m ²
57114 0070	Streuwiese SW Haus Hösmann	50619	Saalfelden a.Stein.M.	Lenzing	9.716 m ²
57114 0071	Grauerlenau W Euringbach N Sportplatz	50619	Saalfelden a.Stein.M.	Lenzing	9.248 m ²
57114 0072	Feuchtlandschaftsrest 300m NW Viehberger	50619	Saalfelden a.Stein.M.	Lenzing	5.760 m ²

Nr	Bezeichnung	GemNr	Gemeinde	KG	Fläche
57114 0073	Hang-Grauerlenwald 500 m NW Viehberger	50619	Saalfelden a.Stein.M.	Lenzing	1.410 m ²
57114 0074	Streuweise 300 m NW Viehberger	50619	Saalfelden a.Stein.M.	Lenzing	10.381 m ²
57114 0075	Eschen-Ahorn-Hecke 200 m NW Viehberger	50619	Saalfelden a.Stein.M.	Lenzing	558 m ²
57114 0076	Mädesüßflur N Heuschöber N Viehberger	50619	Saalfelden a.Stein.M.	Lenzing	1.306 m ²
57114 0077	Mädesüßflur O Heuschöber N Viehberger	50619	Saalfelden a.Stein.M.	Lenzing	773 m ²
57114 0078	Streubstwiese S Hof Viehberger	50619	Saalfelden a.Stein.M.	Lenzing	3.612 m ²
57114 0079	Eschen-Ahorn-Hecke 40 m W Viehberger	50619	Saalfelden a.Stein.M.	Lenzing	1.338 m ²
57114 0080	Eschen-Ahorn-Hecke 100 m S Viehberger	50619	Saalfelden a.Stein.M.	Lenzing	1.430 m ²
57114 0081	Niedermoor 300 m O Pernerwinkel-Kapelle	50619	Saalfelden a.Stein.M.	Lenzing	1.003 m ²
57114 0082	Felsrasen W Kläranlage bei Stoißen	50619	Saalfelden a.Stein.M.	Lenzing	2.515 m ²
57114 0083	Lettlgraben-Bach	50619	Saalfelden a.Stein.M.	Lenzing	40.514 m ²
57114 0084	Purpurweidengebüsch 300 m SO Lettlkaser	50619	Saalfelden a.Stein.M.	Lenzing	5.800 m ²
57114 0085	Kalk-Latschenbestand N Lettlkaser	50619	Saalfelden a.Stein.M.	Lenzing	458.677 m ²
57114 0086	Ruprechtsfarnflur 500 m NO Lettlkaser	50619	Saalfelden a.Stein.M.	Lenzing	32.029 m ²
57114 0087	Polsterseggenrasen N Lettlkaser	50619	Saalfelden a.Stein.M.	Lenzing	99.746 m ²
57114 0088	Blaugrashalde 800 m NNO Lettlkaser	50619	Saalfelden a.Stein.M.	Lenzing	8.252 m ²
57114 0089	Braunseggenmoor NW Saliterköpfl	50619	Saalfelden a.Stein.M.	Lenzing	1.448 m ²
57114 0090	Pernerwinkel-Bach	50619	Saalfelden a.Stein.M.	Lenzing	44.294 m ²
57114 0091	Ruprechtsfarnflur W Pernergrabenbach	50619	Saalfelden a.Stein.M.	Lenzing	110.232 m ²
57114 0092	Kalk-Latschenbestand SO Brandlhorn	50619	Saalfelden a.Stein.M.	Lenzing	63.855 m ²
57114 0093	Kalk-Latschenbestand NW Pernergraben	50619	Saalfelden a.Stein.M.	Lenzing	1.366.448 m ²
57114 0094	Grauerlenstreifen 200 m O Bibing	50619	Saalfelden a.Stein.M.	Lenzing	1.108 m ²
57114 0095	Felsabbrüche N Bibing	50619	Saalfelden a.Stein.M.	Lenzing	11.014 m ²
57114 0096	Bach NW Bibing	50619	Saalfelden a.Stein.M.	Lenzing	3.762 m ²
57114 0097	Grauerlenau O Euringbach N Sportplatz	50619	Saalfelden a.Stein.M.	Lenzing	20.078 m ²
57116 0001	Kalk-Felsvegetation am Großen Hundstod	50619	Saalfelden a.Stein.M.	Lichtenberg	102.182 m ²
57116 0002	Schuttfläche am Fuß vom Gr. Hundstod	50619	Saalfelden a.Stein.M.	Lichtenberg	114.526 m ²
57116 0003	Karstfläche 3 im Steinernen Meer	50619	Saalfelden a.Stein.M.	Lichtenberg	6.036.710 m ²
57116 0004	Blaugrashorstseggen N Ingolstädterhaus	50619	Saalfelden a.Stein.M.	Lichtenberg	29.582 m ²
57116 0005	Felsvegetation beim Kleinen Hundstod	50619	Saalfelden a.Stein.M.	Lichtenberg	59.112 m ²
57116 0006	Schuttfläche am S-Fuß vom Kl. Hundstod	50619	Saalfelden a.Stein.M.	Lichtenberg	70.053 m ²
57116 0007	Karstfläche 2 im Steinernen Meer	50619	Saalfelden a.Stein.M.	Lichtenberg	690.135 m ²
57116 0008	Latschengebüsch in ONO der Hühnerköpfe	50619	Saalfelden a.Stein.M.	Lichtenberg	117.284 m ²
57116 0009	Polsterseggenrasen auf den Schindlköpfen	50619	Saalfelden a.Stein.M.	Lichtenberg	15.264 m ²
57116 0010	Schutthalde bei den Schindlköpfen	50619	Saalfelden a.Stein.M.	Lichtenberg	8.774 m ²
57116 0011	Schutthalde in SSO der Schindlköpfe	50619	Saalfelden a.Stein.M.	Lichtenberg	9.372 m ²
57116 0012	Schutthalde in N vom Hollermaißhorn	50619	Saalfelden a.Stein.M.	Lichtenberg	36.696 m ²
57116 0013	Schutthalde beim Schartenkof	50619	Saalfelden a.Stein.M.	Lichtenberg	12.315 m ²
57116 0014	Felsspaltenvegetation beim Schartenkopf	50619	Saalfelden a.Stein.M.	Lichtenberg	497.009 m ²
57116 0015	Felsspaltenvegetation am Persailhorn	50619	Saalfelden a.Stein.M.	Lichtenberg	1.552.942 m ²
57116 0016	Karstfläche 1 im Steinernen Meer	50619	Saalfelden a.Stein.M.	Lichtenberg	1.947.130 m ²
57116 0017	Blaugrashorstseggenhalde am Viehkogel	50619	Saalfelden a.Stein.M.	Lichtenberg	55.990 m ²
57116 0018	Schuttfläche in O der Weißbachscharte	50619	Saalfelden a.Stein.M.	Lichtenberg	21.462 m ²
57116 0019	Schuttfläche in NO vom Ahlhorn	50619	Saalfelden a.Stein.M.	Lichtenberg	47.807 m ²
57116 0020	Blockschuttfläche in NO vom Ahlhorn	50619	Saalfelden a.Stein.M.	Lichtenberg	88.308 m ²
57116 0021	Schuttfläche in O vom Ahlhorn	50619	Saalfelden a.Stein.M.	Lichtenberg	14.145 m ²
57116 0022	Schuttfläche in SO vom Ahlhorn	50619	Saalfelden a.Stein.M.	Lichtenberg	14.636 m ²
57116 0023	Schuttflächen in O vom Mitterhorn	50619	Saalfelden a.Stein.M.	Lichtenberg	119.135 m ²
57116 0024	Schuttfläche in NW vom Ahlhorn	50619	Saalfelden a.Stein.M.	Lichtenberg	31.818 m ²
57116 0025	Blaugrashorstseggenhalde NW Schartenkopf	50619	Saalfelden a.Stein.M.	Lichtenberg	33.801 m ²
57116 0026	Schuttfläche 1 W Hollermaißhorn	50619	Saalfelden a.Stein.M.	Lichtenberg	6.130 m ²
57116 0027	Latschengebüsch 1 auf der Hollermaißalm	50619	Saalfelden a.Stein.M.	Lichtenberg	4.305 m ²
57116 0028	Latschengebüsch WSW Hollermaißhorn	50619	Saalfelden a.Stein.M.	Lichtenberg	30.288 m ²
57116 0029	Blaugrashorstseggenhalde W Schartenkopf	50619	Saalfelden a.Stein.M.	Lichtenberg	160.495 m ²
57116 0030	Schuttfläche 2 W vom Hollermaißhorn	50619	Saalfelden a.Stein.M.	Lichtenberg	3.526 m ²
57116 0031	Schuttfläche 1 in SW vom Hollermaißhorn	50619	Saalfelden a.Stein.M.	Lichtenberg	2.606 m ²
57116 0032	Schuttfläche 3 in SW vom Hollermaißhorn	50619	Saalfelden a.Stein.M.	Lichtenberg	12.554 m ²

Nr	Bezeichnung	GemNr	Gemeinde	KG	Fläche	
57116 0033	Latschengebüsch 2 auf der Hollermaißalm	50619	Saalfelden a.Stein.M.	Lichtenberg	4.087 m ²	●
57116 0034	Schuttfläche 2 in SW vom Hollermaißhorn	50619	Saalfelden a.Stein.M.	Lichtenberg	8.736 m ²	●
57116 0035	Schuttfläche in W vom Schartenkopf	50619	Saalfelden a.Stein.M.	Lichtenberg	7.412 m ²	●
57116 0036	Blaugrashorstseggenhalde SW Schartenkopf	50619	Saalfelden a.Stein.M.	Lichtenberg	24.261 m ²	●
57116 0037	Latschengebüsch westlich Weißbachscharte	50619	Saalfelden a.Stein.M.	Lichtenberg	27.149 m ²	●
57116 0038	Schuttfläche südwestlich Weißbachscharte	50619	Saalfelden a.Stein.M.	Lichtenberg	14.485 m ²	●
57116 0039	Blaugrashorstseggenhalde 3 Weißbachalm	50619	Saalfelden a.Stein.M.	Lichtenberg	49.364 m ²	●
57116 0040	Latschengebüsch bei der Weißbachalm	50619	Saalfelden a.Stein.M.	Lichtenberg	11.194 m ²	●
57116 0041	Latschengebüsch 1 auf der Weißbachalm	50619	Saalfelden a.Stein.M.	Lichtenberg	716 m ²	●
57116 0042	Latschengebüsch 2 auf der Weißbachalm	50619	Saalfelden a.Stein.M.	Lichtenberg	1.678 m ²	●
57116 0043	Schuttfläche 1 auf der Weißbachalm	50619	Saalfelden a.Stein.M.	Lichtenberg	15.303 m ²	●
57116 0044	Blaugrashorstseggenhalde 4 Weißbachalm	50619	Saalfelden a.Stein.M.	Lichtenberg	39.611 m ²	●
57116 0045	Latschengebüsch östlich der Weißbachalm	50619	Saalfelden a.Stein.M.	Lichtenberg	23.699 m ²	●
57116 0046	Schuttfläche 2 auf der Weißbachalm	50619	Saalfelden a.Stein.M.	Lichtenberg	8.677 m ²	●
57116 0047	Blaugrashorstseggenhalde 2 Weißbachalm	50619	Saalfelden a.Stein.M.	Lichtenberg	13.842 m ²	●
57116 0048	Latschengebüsch 4 auf der Weißbachalm	50619	Saalfelden a.Stein.M.	Lichtenberg	12.348 m ²	●
57116 0049	Schuttfläche 3 auf der Weißbachalm	50619	Saalfelden a.Stein.M.	Lichtenberg	7.360 m ²	●
57116 0050	Blaugrashorstseggenhalde 1 Weißbachalm	50619	Saalfelden a.Stein.M.	Lichtenberg	49.608 m ²	●
57116 0051	Latschengebüsch in NW vom Ahlhorn	50619	Saalfelden a.Stein.M.	Lichtenberg	6.247 m ²	●
57116 0052	Rostseggenhalde auf der Weißbachalm	50619	Saalfelden a.Stein.M.	Lichtenberg	4.318 m ²	●
57116 0053	Latschengebüsch 3 auf der Weißbachalm	50619	Saalfelden a.Stein.M.	Lichtenberg	5.690 m ²	●
57116 0054	Latschengebüsch 3 westlich vom Ahlhorn	50619	Saalfelden a.Stein.M.	Lichtenberg	28.376 m ²	●
57116 0055	Blaugrashorstseggenhalde 2 in W Ahlhorn	50619	Saalfelden a.Stein.M.	Lichtenberg	3.620 m ²	●
57116 0056	Plaike westlich vom Ahlhorn	50619	Saalfelden a.Stein.M.	Lichtenberg	1.043 m ²	●
57116 0057	Blaugrashorstseggenhalde 1 in W Ahlhorn	50619	Saalfelden a.Stein.M.	Lichtenberg	20.007 m ²	●
57116 0058	Schuttfläche in SW vom Ahlhorn	50619	Saalfelden a.Stein.M.	Lichtenberg	27.719 m ²	●
57116 0059	Latschengebüsch 2 westlich vom Ahlhorn	50619	Saalfelden a.Stein.M.	Lichtenberg	4.077 m ²	●
57116 0060	Latschengebüsch in S der Weißbachalm	50619	Saalfelden a.Stein.M.	Lichtenberg	91.185 m ²	●
57116 0061	Latschengebüsch 1 westlich vom Ahlhorn	50619	Saalfelden a.Stein.M.	Lichtenberg	8.876 m ²	●
57116 0062	Blaugrashorstseggenhalde WSW vom Ahlhorn	50619	Saalfelden a.Stein.M.	Lichtenberg	30.478 m ²	●
57116 0063	Blaugrashorstseggenhalde N Persailhorn	50619	Saalfelden a.Stein.M.	Lichtenberg	25.612 m ²	●
57116 0064	Schuttfläche in N vom Persailhorn	50619	Saalfelden a.Stein.M.	Lichtenberg	146.466 m ²	●
57116 0065	Latschengebüsch in N vom Persailhorn	50619	Saalfelden a.Stein.M.	Lichtenberg	86.748 m ²	●
57116 0066	Alpenrosenheide in S der Weißbachalm	50619	Saalfelden a.Stein.M.	Lichtenberg	37.149 m ²	●
57116 0067	Weidengebüsch SW Weißbachalm	50619	Saalfelden a.Stein.M.	Lichtenberg	10.809 m ²	●
57116 0068	Schuttfläche in SW der Weißbachalm	50619	Saalfelden a.Stein.M.	Lichtenberg	8.713 m ²	●
57116 0069	Latschengebüsch in N vom Rosenbichl	50619	Saalfelden a.Stein.M.	Lichtenberg	333.547 m ²	●
57116 0070	Felsfläche in N vom Kienalkopf	50619	Saalfelden a.Stein.M.	Lichtenberg	13.345 m ²	●
57116 0071	Vorwald 1 am Weißbachl	50619	Saalfelden a.Stein.M.	Lichtenberg	853.720 m ²	●
57116 0072	Gebirgsbach in N vom Rosenbichl	50619	Saalfelden a.Stein.M.	Lichtenberg	32.174 m ²	●
57116 0073	Latschengebüsch in NW der Weißbachalm	50619	Saalfelden a.Stein.M.	Lichtenberg	200.424 m ²	●
57116 0074	Felsfläche unterhalb der Weißbachalm	50619	Saalfelden a.Stein.M.	Lichtenberg	56.520 m ²	●
57116 0075	Latschengebüsch 5 auf der Weißbachalm	50619	Saalfelden a.Stein.M.	Lichtenberg	14.801 m ²	●
57116 0076	Alpenrosenheide 3 auf der Weißbachalm	50619	Saalfelden a.Stein.M.	Lichtenberg	9.882 m ²	●
57116 0077	Latschengebüsch 6 auf der Weißbachalm	50619	Saalfelden a.Stein.M.	Lichtenberg	49.726 m ²	●
57116 0078	Alpenrosenheide 2 auf der Weißbachalm	50619	Saalfelden a.Stein.M.	Lichtenberg	10.106 m ²	●
57116 0079	Alpenrosenheide 1 auf der Weißbachalm	50619	Saalfelden a.Stein.M.	Lichtenberg	16.263 m ²	●
57116 0080	Bach in NW der Weißbachalm	50619	Saalfelden a.Stein.M.	Lichtenberg	3.093 m ²	●
57116 0081	Rostseggenhalde 1 bei der Hollermaißalm	50619	Saalfelden a.Stein.M.	Lichtenberg	21.625 m ²	●
57116 0082	Rostseggenhalde 3 bei der Hollermaißalm	50619	Saalfelden a.Stein.M.	Lichtenberg	6.976 m ²	●
57116 0083	Alpenrosenheide bei der Hollermaißalm	50619	Saalfelden a.Stein.M.	Lichtenberg	2.531 m ²	●
57116 0084	Rostseggenhalde 2 bei der Hollermaißalm	50619	Saalfelden a.Stein.M.	Lichtenberg	2.382 m ²	●
57116 0085	Latschengebüsch bei der Hollermaißalm	50619	Saalfelden a.Stein.M.	Lichtenberg	59.071 m ²	●
57116 0086	Latschengebüsch in W vom Schartenkopf	50619	Saalfelden a.Stein.M.	Lichtenberg	93.101 m ²	●
57116 0087	Blaugrashalde 3 auf Hollermaißalm	50619	Saalfelden a.Stein.M.	Lichtenberg	9.358 m ²	●

Nr	Bezeichnung	GemNr	Gemeinde	KG	Fläche	
57116 0088	Schuttfläche in SO der Hollermaißalm	50619	Saalfelden a.Stein.M.	Lichtenberg	4.921 m ²	●
57116 0089	Vorwald in SW der Hollermaißalm	50619	Saalfelden a.Stein.M.	Lichtenberg	40.094 m ²	●
57116 0090	Latschengebüsch in SO vom Bärenkopf	50619	Saalfelden a.Stein.M.	Lichtenberg	5.313 m ²	●
57116 0091	Reitgrasflur in SW der Hollermaißalm	50619	Saalfelden a.Stein.M.	Lichtenberg	80.990 m ²	●
57116 0092	Reitgrasflur in S der Hollermaißalm	50619	Saalfelden a.Stein.M.	Lichtenberg	26.710 m ²	●
57116 0093	Blaugrashalde 4 auf Hollermaißalm	50619	Saalfelden a.Stein.M.	Lichtenberg	7.036 m ²	●
57116 0094	Ruhschuttfläche auf der Hollermaißalm	50619	Saalfelden a.Stein.M.	Lichtenberg	5.453 m ²	●
57116 0095	Latschengebüsch 5 auf der Hollermaißalm	50619	Saalfelden a.Stein.M.	Lichtenberg	617 m ²	●
57116 0096	Blaugrashalde 1 auf Hollermaißalm	50619	Saalfelden a.Stein.M.	Lichtenberg	4.617 m ²	●
57116 0097	Latschengebüsch 3 auf der Hollermaißalm	50619	Saalfelden a.Stein.M.	Lichtenberg	34.830 m ²	●
57116 0098	Rostseggenhalde auf der Hollermaißalm	50619	Saalfelden a.Stein.M.	Lichtenberg	1.178 m ²	●
57116 0099	Latschengebüsch 4 auf der Hollermaißalm	50619	Saalfelden a.Stein.M.	Lichtenberg	32.579 m ²	●
57116 0100	Blaugrashalde 2 auf Hollermaißalm	50619	Saalfelden a.Stein.M.	Lichtenberg	36.209 m ²	●
57116 0101	Latschengebüsch in SW der Hollermaißalm	50619	Saalfelden a.Stein.M.	Lichtenberg	17.100 m ²	●
57116 0102	Latschengebüsch in NW der Hollermaißalm	50619	Saalfelden a.Stein.M.	Lichtenberg	214.863 m ²	●
57116 0103	Rostseggenhalde in NW der Hollermaißalm	50619	Saalfelden a.Stein.M.	Lichtenberg	6.075 m ²	●
57116 0104	Schuttfläche in N vom Scheiblingkopf	50619	Saalfelden a.Stein.M.	Lichtenberg	16.374 m ²	●
57116 0105	Schuttfläche in W vom Scheiblingkopf	50619	Saalfelden a.Stein.M.	Lichtenberg	23.114 m ²	●
57116 0106	Latschengebüsch in N vom Bärenkopf	50619	Saalfelden a.Stein.M.	Lichtenberg	8.627 m ²	●
57116 0107	Schuttfläche am Eggstättgraben	50619	Saalfelden a.Stein.M.	Lichtenberg	7.288 m ²	●
57116 0108	Latschengebüsch in SW vom Bärenkopf	50619	Saalfelden a.Stein.M.	Lichtenberg	75.423 m ²	●
57116 0109	Felsfläche in WSW vom Bärenkopf	50619	Saalfelden a.Stein.M.	Lichtenberg	19.783 m ²	●
57116 0110	Kiefernwald in SW vom Bärenkopf	50619	Saalfelden a.Stein.M.	Lichtenberg	97.444 m ²	●
57116 0111	Felsfläche in SW vom Bärenkopf	50619	Saalfelden a.Stein.M.	Lichtenberg	28.173 m ²	●
57116 0112	Schuttfläche in SW vom Bärenkopf	50619	Saalfelden a.Stein.M.	Lichtenberg	7.359 m ²	●
57116 0113	Bach in SSW vom Bärenkopf	50619	Saalfelden a.Stein.M.	Lichtenberg	846 m ²	●
57116 0114	Kiefernwald in S vom Bärenkopf	50619	Saalfelden a.Stein.M.	Lichtenberg	40.626 m ²	●
57116 0115	Mittelgebirgsbach in N vom Rosenbichl	50619	Saalfelden a.Stein.M.	Lichtenberg	1.901 m ²	●
57116 0116	Latschengebüsch südlich vom Bärenkopf	50619	Saalfelden a.Stein.M.	Lichtenberg	6.703 m ²	●
57116 0117	Vorwald in O vom Bärenkopf	50619	Saalfelden a.Stein.M.	Lichtenberg	13.271 m ²	●
57116 0118	Bach in SW vom Scheiblingkopf	50619	Saalfelden a.Stein.M.	Lichtenberg	5.600 m ²	●
57116 0119	Felsfläche in SO vom Bärenkopf	50619	Saalfelden a.Stein.M.	Lichtenberg	4.625 m ²	●
57116 0120	Vorwald 2 am Weißbachl	50619	Saalfelden a.Stein.M.	Lichtenberg	5.718 m ²	●
57116 0121	Bach in SW der Hollermaißalm	50619	Saalfelden a.Stein.M.	Lichtenberg	891 m ²	●
57116 0122	Latschengebüsch 3 in NW vom Persailhorn	50619	Saalfelden a.Stein.M.	Lichtenberg	225.853 m ²	●
57116 0123	Eggstättgrabenbach	50619	Saalfelden a.Stein.M.	Lichtenberg	9.533 m ²	●
57116 0124	Windbach	50619	Saalfelden a.Stein.M.	Lichtenberg	16.687 m ²	●
57116 0125	Grünerlengebüsch in NW vom Persailhorn	50619	Saalfelden a.Stein.M.	Lichtenberg	11.750 m ²	●
57116 0126	Latschengebüsch 1 in NW vom Persailhorn	50619	Saalfelden a.Stein.M.	Lichtenberg	12.853 m ²	●
57116 0127	Weidengebüsch NW Persailhorn	50619	Saalfelden a.Stein.M.	Lichtenberg	25.410 m ²	●
57116 0128	Alpenrosenheide in NW vom Persailhorn	50619	Saalfelden a.Stein.M.	Lichtenberg	6.606 m ²	●
57116 0129	Bach nordwestlich vom Persailhorn	50619	Saalfelden a.Stein.M.	Lichtenberg	3.039 m ²	●
57116 0130	Felsvegetation in NO Wiechenthalerhütte	50619	Saalfelden a.Stein.M.	Lichtenberg	4.761 m ²	●
57116 0131	Latschengebüsch 2 in NW vom Persailhorn	50619	Saalfelden a.Stein.M.	Lichtenberg	77.316 m ²	●
57116 0132	Alpenrosen-Lärchenwald am Kienalkopf	50619	Saalfelden a.Stein.M.	Lichtenberg	26.447 m ²	●
57116 0133	Latschengebüsch in O vom Rosenbichl	50619	Saalfelden a.Stein.M.	Lichtenberg	4.560 m ²	●
57116 0134	Rosenbichlgrabenbach	50619	Saalfelden a.Stein.M.	Lichtenberg	10.167 m ²	●
57116 0135	Latschengebüsch am Kienalkopf	50619	Saalfelden a.Stein.M.	Lichtenberg	213.270 m ²	●
57116 0136	Felsfläche in W vom Kienalkopf	50619	Saalfelden a.Stein.M.	Lichtenberg	19.320 m ²	●
57116 0137	Felsfläche in SW vom Kienalkopf	50619	Saalfelden a.Stein.M.	Lichtenberg	1.614 m ²	●
57116 0138	Felsfläche in S vom Kienalkopf	50619	Saalfelden a.Stein.M.	Lichtenberg	25.719 m ²	●
57116 0139	Gebirgsbach beim Kienalkopf	50619	Saalfelden a.Stein.M.	Lichtenberg	1.385 m ²	●
57116 0140	Latschengebüsch in SO vom Kienalkopf	50619	Saalfelden a.Stein.M.	Lichtenberg	240.824 m ²	●
57116 0141	Kalkfelsvegetation in SSO vom Kienalkopf	50619	Saalfelden a.Stein.M.	Lichtenberg	28.663 m ²	●
57116 0142	Blaugrashorstseggenhalde SO Kienalkopf	50619	Saalfelden a.Stein.M.	Lichtenberg	4.776 m ²	●

Nr	Bezeichnung	GemNr	Gemeinde	KG	Fläche	
57116 0143	Latschengebüsch 2 in W vom Persailhorn	50619	Saalfelden a.Stein.M.	Lichtenberg	2.971 m ²	●
57116 0144	Schuttflächen in W vom Persailhorn	50619	Saalfelden a.Stein.M.	Lichtenberg	57.916 m ²	●●
57116 0145	Blaugrashalde NW Persailhorn	50619	Saalfelden a.Stein.M.	Lichtenberg	22.572 m ²	●●
57116 0146	Latschengebüsch 1 in W vom Persailhorn	50619	Saalfelden a.Stein.M.	Lichtenberg	42.226 m ²	●
57116 0147	Latschengebüsch beim Persailfoissel	50619	Saalfelden a.Stein.M.	Lichtenberg	717.425 m ²	●
57116 0148	Karbonat-Lärchenwald beim Persailfoissel	50619	Saalfelden a.Stein.M.	Lichtenberg	4.227 m ²	●
57116 0149	Fichtenwald beim Persailfoissel	50619	Saalfelden a.Stein.M.	Lichtenberg	18.991 m ²	●
57116 0150	Kiefernwald 2 beim Zwieselbach	50619	Saalfelden a.Stein.M.	Lichtenberg	8.567 m ²	●●
57116 0151	Kiefernwald 1 beim Zwieselbach	50619	Saalfelden a.Stein.M.	Lichtenberg	8.879 m ²	●●
57116 0152	Kalk-Felsvegetation am Zwieselbach	50619	Saalfelden a.Stein.M.	Lichtenberg	194.186 m ²	●
57116 0153	Latschengebüsch in SW vom Persailhorn	50619	Saalfelden a.Stein.M.	Lichtenberg	6.311 m ²	●
57116 0154	Latschengebüsch in SSW vom Persailhorn	50619	Saalfelden a.Stein.M.	Lichtenberg	421.717 m ²	●
57116 0155	Latschengebüsch in NO der Steinalm	50619	Saalfelden a.Stein.M.	Lichtenberg	107.008 m ²	●
57116 0156	Felsflächen 3 in O der Steinalm	50619	Saalfelden a.Stein.M.	Lichtenberg	54.637 m ²	●
57116 0157	Gebirgsbach 3 in O der Steinalm	50619	Saalfelden a.Stein.M.	Lichtenberg	6.030 m ²	●●
57116 0158	Schuttfläche in SO der Steinalm	50619	Saalfelden a.Stein.M.	Lichtenberg	826 m ²	●
57116 0159	Gebirgsbach 2 in O der Steinalm	50619	Saalfelden a.Stein.M.	Lichtenberg	3.157 m ²	●●
57116 0160	Gebirgsbach 1 in O der Steinalm	50619	Saalfelden a.Stein.M.	Lichtenberg	819 m ²	●●
57116 0161	Latschengebüsch in O der Steinalm	50619	Saalfelden a.Stein.M.	Lichtenberg	7.955 m ²	●
57116 0162	Felsflächen 2 in O der Steinalm	50619	Saalfelden a.Stein.M.	Lichtenberg	6.958 m ²	●
57116 0163	Felsflächen 1 in O der Steinalm	50619	Saalfelden a.Stein.M.	Lichtenberg	8.488 m ²	●
57116 0164	Schuttvegetation am Kalmbach	50619	Saalfelden a.Stein.M.	Lichtenberg	812 m ²	●
57116 0165	Kalmbach in O vom Schloß Lichtenberg	50619	Saalfelden a.Stein.M.	Lichtenberg	2.416 m ²	●
57116 0166	Latschengebüsch bei der Schneeegrube	50619	Saalfelden a.Stein.M.	Lichtenberg	13.735 m ²	●
57116 0167	Schuttfläche in SW der Schneeegrube	50619	Saalfelden a.Stein.M.	Lichtenberg	19.063 m ²	●●
57116 0168	Schuttfläche in der Schneeegrube	50619	Saalfelden a.Stein.M.	Lichtenberg	111.361 m ²	●●
57116 0169	Zwieselbach	50619	Saalfelden a.Stein.M.	Lichtenberg	1.656 m ²	●
57116 0170	Mittelgebirgsbach 1 am Kienberg	50619	Saalfelden a.Stein.M.	Lichtenberg	750 m ²	●
57116 0171	Schuttfläche 2 am Öfenbach	50619	Saalfelden a.Stein.M.	Lichtenberg	4.673 m ²	●
57116 0172	Öfenbach oberhalb Zwieselbacheinmündung	50619	Saalfelden a.Stein.M.	Lichtenberg	7.301 m ²	●●
57116 0173	Kalkfelsvegetation östlich vom Öfenbach	50619	Saalfelden a.Stein.M.	Lichtenberg	14.285 m ²	●
57116 0174	Schuttfläche 3 am Öfenbach	50619	Saalfelden a.Stein.M.	Lichtenberg	1.066 m ²	●
57116 0175	Latschengebüsch am Öfenbach	50619	Saalfelden a.Stein.M.	Lichtenberg	5.854 m ²	●
57116 0176	Schuttfläche 1 am Öfenbach	50619	Saalfelden a.Stein.M.	Lichtenberg	4.110 m ²	●
57116 0177	Schuttfläche 4 am Öfenbach	50619	Saalfelden a.Stein.M.	Lichtenberg	1.682 m ²	●
57116 0178	Schuttfläche in SW vom Kienalkopf	50619	Saalfelden a.Stein.M.	Lichtenberg	7.690 m ²	●
57116 0179	Schuttflächen in S vom Kienalkopf	50619	Saalfelden a.Stein.M.	Lichtenberg	69.814 m ²	●●
57116 0180	Latschengebüsch2 in S Wiechenthalerhütte	50619	Saalfelden a.Stein.M.	Lichtenberg	16.957 m ²	●
57116 0181	Latschengebüsch1 in S Wiechenthalerhütte	50619	Saalfelden a.Stein.M.	Lichtenberg	2.547 m ²	●
57116 0182	Öfenbach	50619	Saalfelden a.Stein.M.	Lichtenberg	13.112 m ²	●
57116 0183	Felsspaltenvegetation am Rosenbichl	50619	Saalfelden a.Stein.M.	Lichtenberg	2.562 m ²	●
57116 0184	Buchweißbach	50619	Saalfelden a.Stein.M.	Lichtenberg	45.413 m ²	●●
57116 0185	Felsfläche am Buchweißbach	50619	Saalfelden a.Stein.M.	Lichtenberg	3.914 m ²	●
57116 0186	Mittelgebirgsbach 2 am Kienberg	50619	Saalfelden a.Stein.M.	Lichtenberg	1.529 m ²	●
57116 0187	Bach nördlich der Lichten Tanne	50619	Saalfelden a.Stein.M.	Lichtenberg	1.157 m ²	●●
57116 0188	Lavendelweidengebüsch 1 am Öfenbach	50619	Saalfelden a.Stein.M.	Lichtenberg	286 m ²	●
57116 0189	Lavendelweidengebüsch 2 am Öfenbach	50619	Saalfelden a.Stein.M.	Lichtenberg	1.233 m ²	●
57116 0190	Lavendelweidengebüsch 3 am Öfenbach	50619	Saalfelden a.Stein.M.	Lichtenberg	574 m ²	●
57116 0191	Felsfläche bei der Clessinsperre	50619	Saalfelden a.Stein.M.	Lichtenberg	4.718 m ²	●
57116 0192	Lärchbach	50619	Saalfelden a.Stein.M.	Lichtenberg	4.598 m ²	●
57116 0193	Birnbaum beim Exenleitenhof	50619	Saalfelden a.Stein.M.	Lichtenberg	141 m ²	●
57116 0194	Lavendelweidengebüsch 1 am Buchweißbach	50619	Saalfelden a.Stein.M.	Lichtenberg	738 m ²	●
57116 0195	Lavendelweidengebüsch 2 am Buchweißbach	50619	Saalfelden a.Stein.M.	Lichtenberg	866 m ²	●
57116 0196	Lavendelweidengebüsch 3 am Buchweißbach	50619	Saalfelden a.Stein.M.	Lichtenberg	1.675 m ²	●
57116 0197	Kiefernwald SO Sonnkögerl	50619	Saalfelden a.Stein.M.	Lichtenberg	66.544 m ²	●
57116 0198	Latschengebüsch in NO vom Sonnkögerl	50619	Saalfelden a.Stein.M.	Lichtenberg	90.676 m ²	●
57116 0199	Felsfläche 1 in NNW vom Sonnkögerl	50619	Saalfelden a.Stein.M.	Lichtenberg	16.147 m ²	●

Nr	Bezeichnung	GemNr	Gemeinde	KG	Fläche
57116 0200	Felsfläche 2 in NNW vom Sonnkögerl	50619	Saalfelden a.Stein.M.	Lichtenberg	5.266 m ²
57116 0201	Felsfläche in NW vom Sonnkögerl	50619	Saalfelden a.Stein.M.	Lichtenberg	10.868 m ²
57116 0202	Felsfläche in S vom Sonnkögerl	50619	Saalfelden a.Stein.M.	Lichtenberg	2.217 m ²
57116 0203	Felsfläche in SSW vom Sonnkögerl	50619	Saalfelden a.Stein.M.	Lichtenberg	1.756 m ²
57116 0204	Hecke südöstlich vom Grünwaldgut	50619	Saalfelden a.Stein.M.	Lichtenberg	815 m ² 
57116 0205	Hecke 1 beim Schörhubwirt	50619	Saalfelden a.Stein.M.	Lichtenberg	206 m ² 
57116 0206	Hecke 2 beim Schörhubwirt	50619	Saalfelden a.Stein.M.	Lichtenberg	386 m ² 
57116 0207	Feldgehölz beim Reidlinggut	50619	Saalfelden a.Stein.M.	Lichtenberg	229 m ² 
57116 0208	Hecke beim Reidlinggut	50619	Saalfelden a.Stein.M.	Lichtenberg	1.392 m ² 
57116 0209	Niederungsbach in O der Bodnermühle	50619	Saalfelden a.Stein.M.	Lichtenberg	3.177 m ²  
57116 0210	Purpurweidengebüsch SO Kläranlage	50619	Saalfelden a.Stein.M.	Lichtenberg	1.181 m ² 
57116 0211	Bodnermühlbach	50619	Saalfelden a.Stein.M.	Lichtenberg	3.393 m ²  
57116 0212	Niederungsbach bei der Bodnermühle	50619	Saalfelden a.Stein.M.	Lichtenberg	1.839 m ² 
57116 0213	Ufergehölz1 linksufrig am Bodnermühlbach	50619	Saalfelden a.Stein.M.	Lichtenberg	1.052 m ²  
57116 0214	Ufergehölz 1 rechtsufrig Bodnermühlbach	50619	Saalfelden a.Stein.M.	Lichtenberg	316 m ²  
57116 0215	Ufergehölz 1 südwestlich der Bodnermühle	50619	Saalfelden a.Stein.M.	Lichtenberg	132 m ² 
57116 0216	Ufergehölz 2 südwestlich der Bodnermühle	50619	Saalfelden a.Stein.M.	Lichtenberg	254 m ² 
57116 0217	Ufergehölz2 linksufrig am Bodnermühlbach	50619	Saalfelden a.Stein.M.	Lichtenberg	229 m ² 
57116 0218	Teich südwestlich der Bodnermühle	50619	Saalfelden a.Stein.M.	Lichtenberg	192 m ²
57116 0219	Ufergehölz3 linksufrig am Bodnermühlbach	50619	Saalfelden a.Stein.M.	Lichtenberg	201 m ² 
57116 0220	Ufergehölz 2 rechtsufrig Bodnermühlbach	50619	Saalfelden a.Stein.M.	Lichtenberg	364 m ² 
57116 0221	Ufergehölz in NW vom Schörhubschmied	50619	Saalfelden a.Stein.M.	Lichtenberg	462 m ² 
57116 0222	Ufergehölz 1 in WNW vom Schörhubschmied	50619	Saalfelden a.Stein.M.	Lichtenberg	431 m ² 
57116 0223	Ufergehölz 2 in WNW vom Schörhubschmied	50619	Saalfelden a.Stein.M.	Lichtenberg	104 m ² 
57116 0224	Ufergehölz 3 in WNW vom Schörhubschmied	50619	Saalfelden a.Stein.M.	Lichtenberg	347 m ² 
57116 0225	Ufergehölz 4 in WNW vom Schörhubschmied	50619	Saalfelden a.Stein.M.	Lichtenberg	150 m ² 
57116 0226	Ufergehölz in W vom Schörhubschmied	50619	Saalfelden a.Stein.M.	Lichtenberg	235 m ² 
57116 0227	Bodnermühlbach beim Mussbachgut	50619	Saalfelden a.Stein.M.	Lichtenberg	4.528 m ² 
57116 0228	Feuchtmulde NW Schörhof, NO-Teil	50619	Saalfelden a.Stein.M.	Lichtenberg	4.648 m ² 
57116 0229	Feuchtmulde NW Schörhof, SW-Teil	50619	Saalfelden a.Stein.M.	Lichtenberg	2.956 m ² 
57116 0230	Teich beim Mussbachgut	50619	Saalfelden a.Stein.M.	Lichtenberg	195 m ² 
57116 0231	Baumgruppe beim Mussbachgut	50619	Saalfelden a.Stein.M.	Lichtenberg	278 m ²
57116 0232	Saalachufergehölz in W vom Mussbachgut	50619	Saalfelden a.Stein.M.	Lichtenberg	3.393 m ²  
57116 0233	Saalach 1	50619	Saalfelden a.Stein.M.	Lichtenberg	57.015 m ²  
57116 0234	Baumreihe am Lerchbach	50619	Saalfelden a.Stein.M.	Lichtenberg	1.637 m ² 
57116 0235	Lerchbach (Kalmbach) ab Retentionsbecken	50619	Saalfelden a.Stein.M.	Lichtenberg	5.166 m ²  
57116 0236	Bergahorn 1 beim Obergründbichlbauern	50619	Saalfelden a.Stein.M.	Lichtenberg	177 m ²
57116 0237	Bergahorn 2 beim Obergründbichlbauern	50619	Saalfelden a.Stein.M.	Lichtenberg	177 m ²
57116 0238	Baumreihe beim Schmiedbauer	50619	Saalfelden a.Stein.M.	Lichtenberg	381 m ² 
57116 0239	Baumgruppe südöstlich von Mayrhofen	50619	Saalfelden a.Stein.M.	Lichtenberg	250 m ² 
57116 0240	Hecke südöstlich Mayrhofen	50619	Saalfelden a.Stein.M.	Lichtenberg	417 m ² 
57116 0241	Esche südöstlich Mayrhofen	50619	Saalfelden a.Stein.M.	Lichtenberg	292 m ²
57116 0242	Kirschbaum nördlich vom Judengut	50619	Saalfelden a.Stein.M.	Lichtenberg	40 m ²
57116 0243	Bergahorne beim Hartlgut	50619	Saalfelden a.Stein.M.	Lichtenberg	154 m ²
57116 0244	Traubenkirsche beim Hartlgut	50619	Saalfelden a.Stein.M.	Lichtenberg	117 m ²
57116 0245	Birkenreihe beim Simmerlingbauern	50619	Saalfelden a.Stein.M.	Lichtenberg	241 m ² 
57116 0246	Hecke in W vom Weißbachgut	50619	Saalfelden a.Stein.M.	Lichtenberg	159 m ² 
57116 0247	Streubstwiese beim Simmerlingbauern	50619	Saalfelden a.Stein.M.	Lichtenberg	526 m ²
57116 0248	Öfenbach bei der Schottergrube	50619	Saalfelden a.Stein.M.	Lichtenberg	1.690 m ² 
57116 0249	Hecke beim Wagnergütl	50619	Saalfelden a.Stein.M.	Lichtenberg	252 m ² 
57116 0250	Bach beim Wagnergütl	50619	Saalfelden a.Stein.M.	Lichtenberg	781 m ² 
57116 0251	Purpurweidengebüsch im Retentionsbecken	50619	Saalfelden a.Stein.M.	Lichtenberg	3.380 m ² 
57116 0252	Kalmbach in NO vom Weißbachgut	50619	Saalfelden a.Stein.M.	Lichtenberg	3.543 m ² 
57116 0253	Hecke südlich vom Wagnergütl	50619	Saalfelden a.Stein.M.	Lichtenberg	522 m ² 
57116 0254	Feuchtlandschaftsrest W Wagnergütl	50619	Saalfelden a.Stein.M.	Lichtenberg	44.492 m ² 
57116 0255	Hecke beim Bergleitengut	50619	Saalfelden a.Stein.M.	Lichtenberg	1.136 m ² 
57116 0256	Streubstwiese beim Bergleitengut	50619	Saalfelden a.Stein.M.	Lichtenberg	1.850 m ²
57116 0257	Bergahorn beim Bergleitengut	50619	Saalfelden a.Stein.M.	Lichtenberg	55 m ²
57116 0258	Kirschbaum beim Bergleitengut	50619	Saalfelden a.Stein.M.	Lichtenberg	44 m ²
57116 0259	Esche beim Bergleitengut	50619	Saalfelden a.Stein.M.	Lichtenberg	64 m ²

Nr	Bezeichnung	GemNr	Gemeinde	KG	Fläche
57116 0260	Großseggensumpf in SSO vom Bergleitengut	50619	Saalfelden a.Stein.M.	Lichtenberg	792 m ²
57116 0261	Baumreihe beim Bergleitengut	50619	Saalfelden a.Stein.M.	Lichtenberg	1.520 m ²
57116 0262	Kalk-Felsspaltengesellschaft Einsiedelei	50619	Saalfelden a.Stein.M.	Lichtenberg	1.201 m ²
57116 0263	Winterlinde östlich vom Weißbachgut	50619	Saalfelden a.Stein.M.	Lichtenberg	70 m ²
57116 0264	Bergahorn nördlich vom Weißbachgut	50619	Saalfelden a.Stein.M.	Lichtenberg	66 m ²
57116 0265	Baumreihe beim Weißbachgut	50619	Saalfelden a.Stein.M.	Lichtenberg	511 m ²
57116 0266	Hecke beim Weißbachgut	50619	Saalfelden a.Stein.M.	Lichtenberg	1.201 m ²
57116 0267	Baumreihe 2 am Pabinger Moor	50619	Saalfelden a.Stein.M.	Lichtenberg	1.735 m ²
57116 0268	Moorbirkenbruch in W vom Weißbachgut	50619	Saalfelden a.Stein.M.	Lichtenberg	516 m ²
57116 0269	Baumreihe 1 am Pabinger Moor	50619	Saalfelden a.Stein.M.	Lichtenberg	3.516 m ²
57116 0270	Kalmbach in N vom Weißbachgut	50619	Saalfelden a.Stein.M.	Lichtenberg	909 m ²
57116 0271	Teich 3 im Wildgatter bei Pabing	50619	Saalfelden a.Stein.M.	Lichtenberg	1.422 m ²
57116 0272	Teich 2 im Wildgatter bei Pabing	50619	Saalfelden a.Stein.M.	Lichtenberg	2.177 m ²
57116 0273	Teich 1 im Wildgatter bei Pabing	50619	Saalfelden a.Stein.M.	Lichtenberg	1.155 m ²
57116 0274	Hecke 5 in W der Dorfheimer Straße	50619	Saalfelden a.Stein.M.	Lichtenberg	287 m ²
57116 0275	Hecke 4 in W der Dorfheimer Straße	50619	Saalfelden a.Stein.M.	Lichtenberg	2.225 m ²
57116 0276	Hecke 3 in W der Dorfheimer Straße	50619	Saalfelden a.Stein.M.	Lichtenberg	1.065 m ²
57116 0277	Hecke 1 in W der Dorfheimer Straße	50619	Saalfelden a.Stein.M.	Lichtenberg	427 m ²
57116 0278	Hecke 2 in W der Dorfheimer Straße	50619	Saalfelden a.Stein.M.	Lichtenberg	251 m ²
57116 0279	Einblattesche beim Lacklehen	50619	Saalfelden a.Stein.M.	Lichtenberg	162 m ²
57116 0280	Spitzahorn beim Lacklehen	50619	Saalfelden a.Stein.M.	Lichtenberg	127 m ²
57116 0282	Urslaubach 2	50619	Saalfelden a.Stein.M.	Lichtenberg	1.942 m ²
57116 0283	Baumreihe 1 an der Urslau	50619	Saalfelden a.Stein.M.	Lichtenberg	1.126 m ²
57116 0284	Baumreihe 2 an der Urslau	50619	Saalfelden a.Stein.M.	Lichtenberg	1.422 m ²
57116 0285	Baumreihe 3 an der Urslau	50619	Saalfelden a.Stein.M.	Lichtenberg	712 m ²
57116 0286	Baumreihe beim Lacklehen	50619	Saalfelden a.Stein.M.	Lichtenberg	1.095 m ²
57116 0287	Ufergehölz an der Urslau beim Lacklehen	50619	Saalfelden a.Stein.M.	Lichtenberg	674 m ²
57116 0288	Urslaubach 1	50619	Saalfelden a.Stein.M.	Lichtenberg	12.837 m ²
57116 0289	Spitzahorne beim Bachergütl	50619	Saalfelden a.Stein.M.	Lichtenberg	278 m ²
57116 0290	Grauerlen-Ufergehölz 5 linksufrig Urslau	50619	Saalfelden a.Stein.M.	Lichtenberg	1.883 m ²
57116 0291	Grauerlen-Ufergehölz3 rechtsufrig Urslau	50619	Saalfelden a.Stein.M.	Lichtenberg	6.044 m ²
57116 0292	Grauerlen-Ufergehölz 4 linksufrig Urslau	50619	Saalfelden a.Stein.M.	Lichtenberg	434 m ²
57116 0293	Grauerlen-Ufergehölz 3 linksufrig Urslau	50619	Saalfelden a.Stein.M.	Lichtenberg	1.696 m ²
57116 0294	Baumreihe beim Schrottplatz	50619	Saalfelden a.Stein.M.	Lichtenberg	1.331 m ²
57116 0295	Baumreihe in SO vom Salitergut	50619	Saalfelden a.Stein.M.	Lichtenberg	1.514 m ²
57116 0296	Grauerlen-Ufergehölz 2 linksufrig Urslau	50619	Saalfelden a.Stein.M.	Lichtenberg	1.551 m ²
57116 0297	Baumreihe 2 an Hochkönig-Bundesstraße	50619	Saalfelden a.Stein.M.	Lichtenberg	1.116 m ²
57116 0298	Grauerlen-Ufergehölz 1 linksufrig Urslau	50619	Saalfelden a.Stein.M.	Lichtenberg	1.865 m ²
57116 0299	Grauerlen-Ufergehölz2 rechtsufrig Urslau	50619	Saalfelden a.Stein.M.	Lichtenberg	412 m ²
57116 0300	Grauerlen-Ufergehölz1 rechtsufrig Urslau	50619	Saalfelden a.Stein.M.	Lichtenberg	1.791 m ²
57116 0301	Erlen-Ufergehölz in O vom Salitergut	50619	Saalfelden a.Stein.M.	Lichtenberg	2.055 m ²
57116 0302	Saalach 2	50619	Saalfelden a.Stein.M.	Lichtenberg	19.151 m ²
57116 0303	Alte Saalach	50619	Saalfelden a.Stein.M.	Lichtenberg	9.627 m ²
57116 0304	Ufergehölz 1 an der Alten Saalach	50619	Saalfelden a.Stein.M.	Lichtenberg	2.274 m ²
57116 0305	Erlen-Ufergehölz 1 in S vom Salitergut	50619	Saalfelden a.Stein.M.	Lichtenberg	4.554 m ²
57116 0306	Erlen-Ufergehölz 2 in S vom Salitergut	50619	Saalfelden a.Stein.M.	Lichtenberg	3.771 m ²
57116 0307	Ufergehölz 2 an der Alten Saalach	50619	Saalfelden a.Stein.M.	Lichtenberg	11.324 m ²
57116 0308	Erlen-Ufergehölz in S der ÖBB-Trasse	50619	Saalfelden a.Stein.M.	Lichtenberg	7.548 m ²
57116 0309	Bergahorn nahe Alter Saalach	50619	Saalfelden a.Stein.M.	Lichtenberg	108 m ²
57116 0310	Esche nahe Alter Saalach	50619	Saalfelden a.Stein.M.	Lichtenberg	187 m ²
57116 0311	Weiden-Ufergehölz in NO vom Asphaltwerk	50619	Saalfelden a.Stein.M.	Lichtenberg	5.120 m ²
57116 0312	Erlen-Ufergehölz in NO vom Asphaltwerk	50619	Saalfelden a.Stein.M.	Lichtenberg	5.941 m ²
57116 0313	Ufergehölz an der Urslau beim Techno-Z	50619	Saalfelden a.Stein.M.	Lichtenberg	1.327 m ²
57116 0314	Baumreihe 1 an Hochkönig-Bundesstraße	50619	Saalfelden a.Stein.M.	Lichtenberg	2.161 m ²
57116 0315	Baumreihe westlich Dorfheim	50619	Saalfelden a.Stein.M.	Lichtenberg	500 m ²
57116 0316	Hecke 3 westlich Dorfheim	50619	Saalfelden a.Stein.M.	Lichtenberg	330 m ²
57116 0317	Hecke 4 westlich Dorfheim	50619	Saalfelden a.Stein.M.	Lichtenberg	206 m ²
57116 0318	Hecke 2 südöstlich der Urslauumündung	50619	Saalfelden a.Stein.M.	Lichtenberg	1.935 m ²
57116 0319	Hecke 1 südöstlich der Urslauumündung	50619	Saalfelden a.Stein.M.	Lichtenberg	2.102 m ²

Nr	Bezeichnung	GemNr	Gemeinde	KG	Fläche
57116 0320	Hecke 1 westlich Dorfheim	50619	Saalfelden a.Stein.M.	Lichtenberg	729 m ² ●
57116 0321	Hecke 2 westlich Dorfheim	50619	Saalfelden a.Stein.M.	Lichtenberg	558 m ² ●
57116 0322	Hecke 1 nordwestlich Dorfheim	50619	Saalfelden a.Stein.M.	Lichtenberg	424 m ² ●
57116 0323	Hecke 6 nordwestlich Dorfheim	50619	Saalfelden a.Stein.M.	Lichtenberg	195 m ² ●
57116 0324	Hecke 3 nordwestlich Dorfheim	50619	Saalfelden a.Stein.M.	Lichtenberg	916 m ² ●
57116 0325	Hecke 2 nordwestlich Dorfheim	50619	Saalfelden a.Stein.M.	Lichtenberg	165 m ² ●
57116 0326	Hecke 10 nordwestlich Dorfheim	50619	Saalfelden a.Stein.M.	Lichtenberg	1.153 m ² ●
57116 0327	Hecke 9 nordwestlich Dorfheim	50619	Saalfelden a.Stein.M.	Lichtenberg	1.884 m ² ●
57116 0328	Hecke 5 nordwestlich Dorfheim	50619	Saalfelden a.Stein.M.	Lichtenberg	1.108 m ² ●
57116 0329	Hecke 7 nordwestlich Dorfheim	50619	Saalfelden a.Stein.M.	Lichtenberg	1.768 m ² ●
57116 0330	Hecke 4 nordwestlich Dorfheim	50619	Saalfelden a.Stein.M.	Lichtenberg	806 m ² ●
57116 0331	Hecke 1 nördlich Dorfheim	50619	Saalfelden a.Stein.M.	Lichtenberg	1.557 m ² ●
57116 0332	Hecke 8 nordwestlich Dorfheim	50619	Saalfelden a.Stein.M.	Lichtenberg	1.595 m ² ●
57116 0333	Grauerlenau S Pestkreuz	50619	Saalfelden a.Stein.M.	Lichtenberg	1.623 m ² ●
57116 0334	Grauerlenau-Weidewald in S vom Pestkreuz	50619	Saalfelden a.Stein.M.	Lichtenberg	1.109 m ² ●
57116 0335	Kirschbaum südlich vom Wasenmeisterhaus	50619	Saalfelden a.Stein.M.	Lichtenberg	161 m ²
57116 0336	Entwässerungsgraben in S vom Pestkreuz	50619	Saalfelden a.Stein.M.	Lichtenberg	457 m ² ●
57116 0337	Baumgruppe beim Pestkreuz	50619	Saalfelden a.Stein.M.	Lichtenberg	469 m ² ●
57116 0338	Grauerlenbestand beim Untergründbichl	50619	Saalfelden a.Stein.M.	Lichtenberg	476 m ² ●
57116 0339	Teich beim Untergründbichl	50619	Saalfelden a.Stein.M.	Lichtenberg	677 m ² ●
57116 0340	Grauerlenau beim Untergründbichl	50619	Saalfelden a.Stein.M.	Lichtenberg	348 m ² ●
57116 0341	Kirschbaum beim Wasenmeisterhaus	50619	Saalfelden a.Stein.M.	Lichtenberg	287 m ²
57116 0342	Birke südwestlich vom Wasenmeisterhaus	50619	Saalfelden a.Stein.M.	Lichtenberg	102 m ²
57116 0343	Baumreihe südO vom Wasenmeisterhaus	50619	Saalfelden a.Stein.M.	Lichtenberg	423 m ²
57116 0344	Kirschbaum nördlich Dorfheim	50619	Saalfelden a.Stein.M.	Lichtenberg	152 m ²
57116 0345	Hecke 2 nördlich Dorfheim	50619	Saalfelden a.Stein.M.	Lichtenberg	408 m ² ●
57116 0346	Feldgehölz nördlich Dorfheim	50619	Saalfelden a.Stein.M.	Lichtenberg	1.041 m ² ●
57116 0347	Brachfläche W Pabing 1	50619	Saalfelden a.Stein.M.	Lichtenberg	2.289 m ² ●
57116 0348	Moor am Gründbichl, Mooswiese 4	50619	Saalfelden a.Stein.M.	Lichtenberg	3.157 m ² ●
57116 0349	Hecke 2 südwestlich Mayrhofen	50619	Saalfelden a.Stein.M.	Lichtenberg	1.060 m ² ●
57116 0350	Hecke 1 südwestlich Mayrhofen	50619	Saalfelden a.Stein.M.	Lichtenberg	815 m ² ●
57116 0351	Hecke beim Obergründbichlbauern	50619	Saalfelden a.Stein.M.	Lichtenberg	4.082 m ² ●
57116 0352	Ufergehölz nordwestlich vom Reidlinggut	50619	Saalfelden a.Stein.M.	Lichtenberg	498 m ² ●
57116 0353	Erlen-Ufergehölz südlich vom Pestkreuz	50619	Saalfelden a.Stein.M.	Lichtenberg	6.920 m ² ●
57116 0354	Latschengebüsch in NW der Steinalm	50619	Saalfelden a.Stein.M.	Lichtenberg	35.486 m ² ●
57116 0355	Feuchtwiese SO Kläranlage	50619	Saalfelden a.Stein.M.	Lichtenberg	1.333 m ²
57116 0356	Moorrestflächen N Schörhof	50619	Saalfelden a.Stein.M.	Lichtenberg	2.390 m ² ●
57116 0357	Moor NW Schörhof 1	50619	Saalfelden a.Stein.M.	Lichtenberg	5.748 m ² ●
57116 0358	Moor NW Schörhof 2	50619	Saalfelden a.Stein.M.	Lichtenberg	49.845 m ² ●
57116 0359	Moor NW Schörhof 3	50619	Saalfelden a.Stein.M.	Lichtenberg	5.891 m ² ●
57116 0360	Moor NW Schörhof 4	50619	Saalfelden a.Stein.M.	Lichtenberg	2.161 m ² ●
57116 0361	Moor NW Schörhof 5	50619	Saalfelden a.Stein.M.	Lichtenberg	5.812 m ² ●
57116 0362	Moor im Bachwinkel, Süd-/Ostteil	50619	Saalfelden a.Stein.M.	Lichtenberg	11.643 m ² ●
57116 0363	Moor im Bachwinkel, Zentralteil	50619	Saalfelden a.Stein.M.	Lichtenberg	12.201 m ² ●
57116 0364	Moor im Bachwinkel, Nordteil	50619	Saalfelden a.Stein.M.	Lichtenberg	2.195 m ² ●
57116 0365	Feuchtwiese O Dorfheim	50619	Saalfelden a.Stein.M.	Lichtenberg	9.647 m ² ●
57116 0366	Hochstaudenflur beim Wildgatter Pabing	50619	Saalfelden a.Stein.M.	Lichtenberg	1.725 m ²
57116 0367	Waldbinsensumpf im Wildgatter bei Pabing	50619	Saalfelden a.Stein.M.	Lichtenberg	5.141 m ² ●
57116 0368	Schilfbrache N Pabing	50619	Saalfelden a.Stein.M.	Lichtenberg	1.126 m ²
57116 0369	Brachfläche W Pabing	50619	Saalfelden a.Stein.M.	Lichtenberg	3.063 m ² ●
57116 0370	Moor am Gründbichl, Mooswiese 2	50619	Saalfelden a.Stein.M.	Lichtenberg	14.712 m ² ●
57116 0371	Moor am Gründbichl, Mooswiese 1	50619	Saalfelden a.Stein.M.	Lichtenberg	3.576 m ² ●
57116 0372	Birkenreihe in W vom Judengut	50619	Saalfelden a.Stein.M.	Lichtenberg	1.164 m ² ●
57116 0373	Moor am Gründbichl, Zentralteil	50619	Saalfelden a.Stein.M.	Lichtenberg	22.245 m ² ●
57116 0374	Grauweidengebüsch im Moor bei Mayrhofen	50619	Saalfelden a.Stein.M.	Lichtenberg	2.068 m ² ●
57116 0375	Moorbirkenbruch im Moor bei Mayrhofen	50619	Saalfelden a.Stein.M.	Lichtenberg	2.088 m ² ●
57116 0376	Moorrandgehölz im Moor bei Mayrhofen	50619	Saalfelden a.Stein.M.	Lichtenberg	761 m ² ●

Nr	Bezeichnung	GemNr	Gemeinde	KG	Fläche
57116 0377	Moor am Gründbichl, Mooswiese 3	50619	Saalfelden a.Stein.M.	Lichtenberg	3.411 m ²
57116 0378	Niedermoor in SO vom Wasenmeisterhaus	50619	Saalfelden a.Stein.M.	Lichtenberg	13.042 m ²
57116 0379	Niedermoor in OSO vom Wasenmeisterhaus	50619	Saalfelden a.Stein.M.	Lichtenberg	27.732 m ²
57116 0380	Feuchtfläche SW Wasenmeisterhaus	50619	Saalfelden a.Stein.M.	Lichtenberg	3.749 m ²
57116 0381	Niedermoor S Pestkreuz	50619	Saalfelden a.Stein.M.	Lichtenberg	13.355 m ²
57116 0382	Moor SO Pestkreuz	50619	Saalfelden a.Stein.M.	Lichtenberg	1.082 m ²
57116 0383	Feuchtlandschaftsrest in O vom Pestkreuz	50619	Saalfelden a.Stein.M.	Lichtenberg	14.954 m ²
57116 0384	Feuchtlandschaftsrest SW Pestkreuz	50619	Saalfelden a.Stein.M.	Lichtenberg	1.806 m ²
57116 0385	Erlen-Ufergehölz westlich vom Pestkreuz	50619	Saalfelden a.Stein.M.	Lichtenberg	11.396 m ²
57116 0386	Bach in W vom Wasenmeisterhaus	50619	Saalfelden a.Stein.M.	Lichtenberg	960 m ²
57116 0387	Beweidete Feuchtmulde am Gründbichl	50619	Saalfelden a.Stein.M.	Lichtenberg	3.046 m ²
57116 0388	Hecke S Altachergut	50619	Saalfelden a.Stein.M.	Lichtenberg	291 m ²
57116 0389	Teich mit Feuchtlandschaftsrest O Dorfheim	50619	Saalfelden a.Stein.M.	Lichtenberg	1.672 m ²
57122 0001	Ahornallee Lichtenbergstraße	50619	Saalfelden a.Stein.M.	Saalfelden	8.571 m ²
57122 0002	Allee bei der Schule in Saalfelden	50619	Saalfelden a.Stein.M.	Saalfelden	3.143 m ²
57122 0004	Allee 1 an der Urslau	50619	Saalfelden a.Stein.M.	Saalfelden	2.653 m ²
57122 0005	Urslau Abschnitt 2 / KG Saalfelden	50619	Saalfelden a.Stein.M.	Saalfelden	2.984 m ²
57122 0006	Allee 2 an der Urslau	50619	Saalfelden a.Stein.M.	Saalfelden	1.597 m ²
57122 0007	Urslau Abschnitt 3 / KG Saalfelden	50619	Saalfelden a.Stein.M.	Saalfelden	3.568 m ²
57122 0008	Urslau Abschnitt 4 / KG Saalfelden	50619	Saalfelden a.Stein.M.	Saalfelden	10.950 m ²
57122 0009	Jufersbach (Obsmarkt bis Mündung Urslau)	50619	Saalfelden a.Stein.M.	Saalfelden	3.086 m ²
57122 0010	Ufergehölz S B 311/W Saalach	50619	Saalfelden a.Stein.M.	Saalfelden	8.328 m ²
57129 0001	Leoganger Ache NO Grieslehen	50619	Saalfelden a.Stein.M.	Uttenhofen	678 m ²
57129 0002	Grauerlenwald NO Grieslehen	50619	Saalfelden a.Stein.M.	Uttenhofen	583 m ²
57129 0003	Leoganger Ache 1 N Hochkönigbundesstraße	50619	Saalfelden a.Stein.M.	Uttenhofen	5.716 m ²
57129 0004	Grauerlenwald 1 N Hochkönigbundesstraße	50619	Saalfelden a.Stein.M.	Uttenhofen	2.182 m ²
57129 0005	Grieslehenbachmündung in Leoganger Ache	50619	Saalfelden a.Stein.M.	Uttenhofen	208 m ²
57129 0006	Bachabschnitt 1 bei Grieslehen	50619	Saalfelden a.Stein.M.	Uttenhofen	456 m ²
57129 0007	Bachabschnitt 2 bei Grieslehen	50619	Saalfelden a.Stein.M.	Uttenhofen	1.459 m ²
57129 0008	Bachabschnitt 3 bei Grieslehen	50619	Saalfelden a.Stein.M.	Uttenhofen	6.139 m ²
57129 0009	Feuchtwiese SO Grieslehen	50619	Saalfelden a.Stein.M.	Uttenhofen	11.312 m ²
57129 0010	Südlicher Bachabschnitt bei Holzleck	50619	Saalfelden a.Stein.M.	Uttenhofen	2.509 m ²
57129 0011	Flachmoor 2 SW Gasthof Biberg	50619	Saalfelden a.Stein.M.	Uttenhofen	708 m ²
57129 0012	Grauerlenwald 2 N Hochkönigbundesstraße	50619	Saalfelden a.Stein.M.	Uttenhofen	1.625 m ²
57129 0013	Flachmoor 1 SW Gasthof Biberg	50619	Saalfelden a.Stein.M.	Uttenhofen	4.521 m ²
57129 0014	Flachmoor westlich Untere Biebergalm	50619	Saalfelden a.Stein.M.	Uttenhofen	6.036 m ²
57129 0016	Hecke NO Hausergut	50619	Saalfelden a.Stein.M.	Uttenhofen	2.115 m ²
57129 0017	Bürstlingrasen südlich Hausergut	50619	Saalfelden a.Stein.M.	Uttenhofen	18.258 m ²
57129 0018	Bach SW Hausergut	50619	Saalfelden a.Stein.M.	Uttenhofen	720 m ²
57129 0019	Weidewald 1 südlich Hausergut	50619	Saalfelden a.Stein.M.	Uttenhofen	640 m ²
57129 0020	Weidewald 2 südlich Hausergut	50619	Saalfelden a.Stein.M.	Uttenhofen	918 m ²
57129 0021	Bach westlich Hausergut	50619	Saalfelden a.Stein.M.	Uttenhofen	1.995 m ²
57129 0022	Bach in Fettwiese westlich Hausergut	50619	Saalfelden a.Stein.M.	Uttenhofen	125 m ²
57129 0024	Grauerlenwald östlich Uttenhofen	50619	Saalfelden a.Stein.M.	Uttenhofen	4.251 m ²
57129 0026	Grauerlenwald S ÖBB-Trasse	50619	Saalfelden a.Stein.M.	Uttenhofen	6.878 m ²
57129 0027	Entwässerungsgraben südlich Uttenhofen	50619	Saalfelden a.Stein.M.	Uttenhofen	965 m ²
57129 0028	Bach S Sprungschanze Uttenhofen	50619	Saalfelden a.Stein.M.	Uttenhofen	677 m ²
57129 0029	Bach in Viehweide S Sprungschanze	50619	Saalfelden a.Stein.M.	Uttenhofen	156 m ²
57129 0030	Alte Saalach beim Diabaswerk	50619	Saalfelden a.Stein.M.	Uttenhofen	4.563 m ²
57129 0031	Bach östlich Diabaswerk	50619	Saalfelden a.Stein.M.	Uttenhofen	649 m ²
57129 0032	Bach westlich Diabaswerk	50619	Saalfelden a.Stein.M.	Uttenhofen	658 m ²
57129 0033	Streubstwiese NO Gasthof Oberbiberg	50619	Saalfelden a.Stein.M.	Uttenhofen	1.209 m ²
57129 0034	Streubstwiese Kasbichl	50619	Saalfelden a.Stein.M.	Uttenhofen	2.812 m ²
57129 0035	Hecke westlich Kehlbach	50619	Saalfelden a.Stein.M.	Uttenhofen	2.748 m ²
57129 0036	Mittelgebirgsbach NW Kehlbach (Kasbichl)	50619	Saalfelden a.Stein.M.	Uttenhofen	2.275 m ²
57129 0037	Bachabschnitt N Kehlbach (Bieberg)	50619	Saalfelden a.Stein.M.	Uttenhofen	1.544 m ²
57129 0038	Galeriewald 1 nördlich Biebergbach	50619	Saalfelden a.Stein.M.	Uttenhofen	900 m ²

Nr	Bezeichnung	GemNr	Gemeinde	KG	Fläche
57129 0039	Galeriewald 1 südlich Biebergbach	50619	Saalfelden a.Stein.M.	Uttenhofen	1.392 m ²
57129 0040	Galeriewald 2 nördlich Biebergbach	50619	Saalfelden a.Stein.M.	Uttenhofen	1.523 m ²
57129 0041	Galeriewald 2 südlich Biebergbach	50619	Saalfelden a.Stein.M.	Uttenhofen	1.718 m ²
57129 0042	Hecke südwestlich Hinterburg	50619	Saalfelden a.Stein.M.	Uttenhofen	882 m ²
57129 0043	Bachabschnitt W Hinterburg	50619	Saalfelden a.Stein.M.	Uttenhofen	713 m ²
57129 0044	Nördlicher Bachabschnitt bei Holzeck	50619	Saalfelden a.Stein.M.	Uttenhofen	1.961 m ²
57129 0045	Bürstlingrasen nordwestlich Holzeck	50619	Saalfelden a.Stein.M.	Uttenhofen	12.137 m ²
57129 0046	Gegabelter Waldbach S Untere Biebergalm	50619	Saalfelden a.Stein.M.	Uttenhofen	6.535 m ²
57129 0047	Moortümpel N Weikersbacher Köpfl	50619	Saalfelden a.Stein.M.	Uttenhofen	331 m ²
57129 0048	Galeriewald N Weikersbach	50619	Saalfelden a.Stein.M.	Uttenhofen	1.905 m ²
57129 0049	Streuweise im Bruchwald W Haid	50619	Saalfelden a.Stein.M.	Uttenhofen	8.423 m ²
57129 0050	Teich 3 mit Grauerlen SO Kehlbach	50619	Saalfelden a.Stein.M.	Uttenhofen	110 m ²
57129 0051	Teich 4 mit Grauerlen SO Kehlbach	50619	Saalfelden a.Stein.M.	Uttenhofen	91 m ²
57129 0052	Verbauter Wiesenbach S Kehlbach	50619	Saalfelden a.Stein.M.	Uttenhofen	295 m ²
57129 0053	Erlenbruchwald 3 SO Kehlbach	50619	Saalfelden a.Stein.M.	Uttenhofen	950 m ²
57129 0054	Heckenbereich NW Gmainwiesen (Haid)	50619	Saalfelden a.Stein.M.	Uttenhofen	876 m ²
57129 0055	Totarm 1 südöstlich Kehlbach	50619	Saalfelden a.Stein.M.	Uttenhofen	348 m ²
57129 0056	Fischteich NW Gmainwiesen (Haid)	50619	Saalfelden a.Stein.M.	Uttenhofen	4.970 m ²
57129 0057	Harhamerbach östlich Kehlbach	50619	Saalfelden a.Stein.M.	Uttenhofen	713 m ²
57129 0058	Feuchtwiese 2A südlich Bieberg	50619	Saalfelden a.Stein.M.	Uttenhofen	17.454 m ²
57129 0059	Feuchtwiese 3 südlich Bieberg	50619	Saalfelden a.Stein.M.	Uttenhofen	21.160 m ²
57129 0060	Hecke 5 östlich Kehlbach	50619	Saalfelden a.Stein.M.	Uttenhofen	1.975 m ²
57129 0061	Hecke 1 südöstlich Kehlbach	50619	Saalfelden a.Stein.M.	Uttenhofen	818 m ²
57129 0062	Hecke 2 südöstlich Kehlbach	50619	Saalfelden a.Stein.M.	Uttenhofen	2.038 m ²
57129 0063	Totarm 2 südöstlich Kehlbach	50619	Saalfelden a.Stein.M.	Uttenhofen	2.534 m ²
57129 0064	Teich 1 mit Grauerlen SO Kehlbach	50619	Saalfelden a.Stein.M.	Uttenhofen	712 m ²
57129 0065	Teich 2 mit Grauerlen SO Kehlbach	50619	Saalfelden a.Stein.M.	Uttenhofen	268 m ²
57129 0066	Erlenbruchwald 1 südöstlich Kehlbach	50619	Saalfelden a.Stein.M.	Uttenhofen	37.757 m ²
57129 0067	Erlenbruchwald 2 südöstlich Kehlbach	50619	Saalfelden a.Stein.M.	Uttenhofen	15.016 m ²
57129 0068	Steifseggensumpf SO Kehlbach	50619	Saalfelden a.Stein.M.	Uttenhofen	8.569 m ²
57129 0069	Feuchtwiese 1 südlich Kehlbach	50619	Saalfelden a.Stein.M.	Uttenhofen	36.415 m ²
57129 0070	Schwarzerlen-Eschenwald S Kehlbach	50619	Saalfelden a.Stein.M.	Uttenhofen	2.978 m ²
57129 0071	Feuchtwiese 2 südlich Kehlbach	50619	Saalfelden a.Stein.M.	Uttenhofen	3.366 m ²
57129 0072	Wiesenbach südlich Kehlbach	50619	Saalfelden a.Stein.M.	Uttenhofen	424 m ²
57129 0073	Mittelgebirgsbach südlich Kehlbach	50619	Saalfelden a.Stein.M.	Uttenhofen	1.306 m ²
57129 0074	Waldbach südlich und westlich Kehlbach	50619	Saalfelden a.Stein.M.	Uttenhofen	2.784 m ²
57129 0075	Östlicher Bachabschnitt S Schrederbauer	50619	Saalfelden a.Stein.M.	Uttenhofen	479 m ²
57129 0076	Mittelgebirgsbach SW Schrederbauer	50619	Saalfelden a.Stein.M.	Uttenhofen	2.639 m ²
57129 0077	Harhamerbach südöstlich Kehlbach	50619	Saalfelden a.Stein.M.	Uttenhofen	1.151 m ²
57129 0078	Flachmoor NW Gasthof Huggenbergalm	50619	Saalfelden a.Stein.M.	Uttenhofen	9.027 m ²
57129 0079	Streuweise westlich Holzeck	50619	Saalfelden a.Stein.M.	Uttenhofen	4.915 m ²
57129 0080	Flachmoor 2 N Untere Biebergalm	50619	Saalfelden a.Stein.M.	Uttenhofen	5.013 m ²
57129 0081	Flachmoor 1 N Untere Biebergalm	50619	Saalfelden a.Stein.M.	Uttenhofen	6.241 m ²
57129 0082	Feuchtwiese 2B südlich Bieberg	50619	Saalfelden a.Stein.M.	Uttenhofen	1.410 m ²
Summe der Flächen (1119 Biotope)					36.923.780 m²

Grunddaten Gst ..liegt in Flora Fauna Biotop 1 bis 50

BedNr: A004627

Rolle: Sachbearbeiter;