

## Biotop - Suche

## INS

## Informationsebene Naturschutz

## Suche

## Biotope

- Biotopsuche

## Dokumente

- Dokumente suchen
- Kategorie-Dokumente anzeigen

## Statistiken

- Summe Naturschutzbuchflächen je Gemeinde

## Dokumentation

- 01 BK Salzburg - Kartierungsanleitung (4,6 MB)
- 02 Biotoptypen-Steckbriefe (5,2 MB)
- 03 Biotop-Erhebungsblatt (2,1 MB)
- 04 BK-Infoblatt (188,5 kB)
- 05 Rote Liste Salzburg 1996 (10,6 MB)
- 06 FFH-LRT Ellmauer 2005 (12,9 MB)
- [int] 20230415\_GA\_BNW\_Bericht NDM00072 (5,2 MB)

**Bezirk** Name

**Gemeinde Nr**  Name  Biotop wurde kartiert in Gemeinde

**KG Nr**  Name  Biotop wurde kartiert in KG

**Biotoptyp Nr**  Name

**subsum. BT Nr**  Name

**Bezeichnung**

**Biotop Nr.**

**FFH-LRT**

**liegt in**  ID:

**Flora**

**Fauna**

**Schutz**

































































**Grundbuch** GB:  EZ:  oder KG:  Gst-Nr:

**Version** Aktiv:  Historie:  Gelöscht:

747 Biotope gefunden

Nr	Bezeichnung	GemNr	Gemeinde	KG	Fläche
57105 0001	Baumreihe NW Mündung Weißbach	50609	Leogang	Ecking	587 m <sup>2</sup>
57105 0002	Feldgehölz 1 NW Ecking	50609	Leogang	Ecking	2.605 m <sup>2</sup>
57105 0003	Feldgehölz 2 NW Ecking	50609	Leogang	Ecking	3.180 m <sup>2</sup>
57105 0004	Ullachbach	50609	Leogang	Ecking	1.819 m <sup>2</sup>
57105 0005	Feuchthlandschaftsrest N Otting	50609	Leogang	Ecking	4.215 m <sup>2</sup>
57105 0006	Temporärer Bach N Otting	50609	Leogang	Ecking	1.242 m <sup>2</sup>
57105 0007	Artenarme Hecke am Mitterbrand	50609	Leogang	Ecking	408 m <sup>2</sup>
57105 0008	Baumreihe am Mitterbrand	50609	Leogang	Ecking	778 m <sup>2</sup>
57105 0009	Artenarme Hecke S Mitterbrand	50609	Leogang	Ecking	1.290 m <sup>2</sup>
57105 0010	Artenarme Hecke O Mitterbrand	50609	Leogang	Ecking	387 m <sup>2</sup>
57105 0011	Artenreiche Hecke W Mitterbrand	50609	Leogang	Ecking	1.487 m <sup>2</sup>
57105 0012	Artenarme Hecke W Mitterbrand	50609	Leogang	Ecking	2.798 m <sup>2</sup>
57105 0013	Artenreiche Hecke NW Otting N Bahnlinie	50609	Leogang	Ecking	1.009 m <sup>2</sup>
57105 0014	Feldgehölz NW Otting	50609	Leogang	Ecking	700 m <sup>2</sup>
57105 0015	Artenarme Hecke in Ullach	50609	Leogang	Ecking	600 m <sup>2</sup>
57105 0016	Artenarme Hecke 1 N Ullach	50609	Leogang	Ecking	302 m <sup>2</sup>
57105 0017	Obstbaumreihe in Ullach	50609	Leogang	Ecking	230 m <sup>2</sup>
57105 0018	Artenarme Hecke 2 N Ullach	50609	Leogang	Ecking	1.532 m <sup>2</sup>
57105 0019	Ahorn-Baumreihe O Ullach	50609	Leogang	Ecking	89 m <sup>2</sup>
57105 0020	Artenarme Hecke NW Ullach	50609	Leogang	Ecking	169 m <sup>2</sup>
57105 0021	Artenarme Hecke 3 N Ullach	50609	Leogang	Ecking	134 m <sup>2</sup>
57105 0022	Eckersbach	50609	Leogang	Ecking	11.171 m <sup>2</sup>
57105 0023	Rohreckbach	50609	Leogang	Ecking	9.025 m <sup>2</sup>
57105 0024	Artenreiche Hecke N Otting	50609	Leogang	Ecking	1.782 m <sup>2</sup>
57105 0025	Baumreihe NO Otting	50609	Leogang	Ecking	1.715 m <sup>2</sup>
57105 0026	Baumreihe SO Otting	50609	Leogang	Ecking	348 m <sup>2</sup>
57105 0027	Streuobstwiese in Otting	50609	Leogang	Ecking	2.711 m <sup>2</sup>
57105 0028	Streuobstwiese in Loibering	50609	Leogang	Ecking	3.244 m <sup>2</sup>
57105 0029	Lärchen-Weidewald SO Plattenkopf	50609	Leogang	Ecking	54.984 m <sup>2</sup>
57105 0030	Lärchen-Weidewald SW Plattenkopf	50609	Leogang	Ecking	70.922 m <sup>2</sup>
57105 0031	Lärchen-Weidewald W Plattenkopf	50609	Leogang	Ecking	60.165 m <sup>2</sup>
57105 0032	Lärchenwald N Stoffenalm	50609	Leogang	Ecking	62.875 m <sup>2</sup>
57105 0033	Lärchenwald W Mitterreggl	50609	Leogang	Ecking	106.527 m <sup>2</sup>
57105 0034	Leoganger Ache zw. Birnbach und Weißbach	50609	Leogang	Ecking	12.839 m <sup>2</sup>
57105 0035	Kalk-Latschenbestand O Rohreckbach	50609	Leogang	Ecking	178.359 m <sup>2</sup>
57105 0036	Artenarme Hecke O Rosental	50609	Leogang	Ecking	523 m <sup>2</sup>
57105 0037	Artenarme Hecke 1 S Stoffenalm	50609	Leogang	Ecking	700 m <sup>2</sup>
57105 0038	Artenreiche Hecke 1 S Stoffenalm	50609	Leogang	Ecking	1.727 m <sup>2</sup>
57105 0039	Artenreiche Hecke 2 S Stoffenalm	50609	Leogang	Ecking	7.587 m <sup>2</sup>
57105 0040	Artenarme Hecke 2 S Stoffenalm	50609	Leogang	Ecking	154 m <sup>2</sup>
57105 0041	Niedermoor 1 S Stoffenalm	50609	Leogang	Ecking	1.527 m <sup>2</sup>
57105 0042	Niedermoor 2 S Stoffenalm	50609	Leogang	Ecking	1.230 m <sup>2</sup>

Nr	Bezeichnung	GemNr	Gemeinde	KG	Fläche
57105 0043	Großer Felsblock SO Stoffenalm	50609	Leogang	Ecking	214 m <sup>2</sup>
57105 0044	Ufergehölz links 3 Leoganger Ache	50609	Leogang	Ecking	17.241 m <sup>2</sup> ●
57105 0045	Großer Birnbach-Gletscher	50609	Leogang	Ecking	7.563 m <sup>2</sup> ●
57105 0046	Kalkschutthalde N Eckersbach	50609	Leogang	Ecking	45.660 m <sup>2</sup>
57105 0047	Birnbachloch in Leogang	50609	Leogang	Ecking	386 m <sup>2</sup> ●
57105 0048	Kalk-Latschenbestand W Lettlkaserhütte	50609	Leogang	Ecking	351.723 m <sup>2</sup> ●
57105 0049	Kalkschutthalde NW Eckersbach	50609	Leogang	Ecking	96.876 m <sup>2</sup>
57105 0050	Kalk-Latschenbestand NO Birnbachloch	50609	Leogang	Ecking	103.981 m <sup>2</sup> ●
57105 0051	Polsterseggenrasen W Lettlgraben	50609	Leogang	Ecking	51.067 m <sup>2</sup> ●
57105 0052	Polsterseggenrasen SO Mitterhorn	50609	Leogang	Ecking	41.419 m <sup>2</sup> ●
57105 0053	Polsterseggenrasen SO Passauerhütte	50609	Leogang	Ecking	54.349 m <sup>2</sup> ●
57105 0054	Firnfeld NNW Birnbachgletscher	50609	Leogang	Ecking	12.099 m <sup>2</sup> ●
57105 0055	Kalk-Latschenbestand direkt O Gletscher	50609	Leogang	Ecking	46.780 m <sup>2</sup>
57105 0056	Kalklatschenbestand 1 direkt W Gletscher	50609	Leogang	Ecking	58.346 m <sup>2</sup>
57109 0001	Abraumhalde bei Magnesitwerk Hochfilzen	50609	Leogang	Grießen	45.012 m <sup>2</sup>
57109 0002	Teich O Abraumhalde neben Magnesitwerk	50609	Leogang	Grießen	19.684 m <sup>2</sup> ●
57109 0003	Kiesböschung bei Magnesitwerk	50609	Leogang	Grießen	10.016 m <sup>2</sup>
57109 0004	Teich 1 O Magnesitwerk	50609	Leogang	Grießen	2.219 m <sup>2</sup>
57109 0005	Teich 2 O Magnesitwerk	50609	Leogang	Grießen	2.646 m <sup>2</sup>
57109 0006	Bach N Magnesitwerk	50609	Leogang	Grießen	2.753 m <sup>2</sup> ●
57109 0007	Purpurweiden N Zufahrt Magnesitwerk	50609	Leogang	Grießen	1.260 m <sup>2</sup> ●
57109 0008	Schnabelseggensumpf NW Grießensee	50609	Leogang	Grießen	735 m <sup>2</sup> ●
57109 0009	Purpurweidenstreifen NW Grießensee	50609	Leogang	Grießen	239 m <sup>2</sup>
57109 0010	Purpurweideninsel NW Grießensee	50609	Leogang	Grießen	433 m <sup>2</sup> ●
57109 0011	Steifseggensumpf NW Grießensee	50609	Leogang	Grießen	1.320 m <sup>2</sup> ●
57109 0012	Pestwurzflur S Grießensee	50609	Leogang	Grießen	659 m <sup>2</sup> ●
57109 0013	Grießensee Westteil	50609	Leogang	Grießen	10.875 m <sup>2</sup> ●
57109 0014	Grauerlenau 1 W Abraumhalde Magnesitwerk	50609	Leogang	Grießen	3.994 m <sup>2</sup> ●
57109 0015	Magerwiese bei Magnesitwerk	50609	Leogang	Grießen	5.119 m <sup>2</sup> ●
57109 0016	Niedermoor OSO Grießensee	50609	Leogang	Grießen	1.617 m <sup>2</sup> ●
57109 0017	Niedermoor 1 S Bundesstraße	50609	Leogang	Grießen	5.283 m <sup>2</sup> ●
57109 0018	Wassergraben S Bundesstraße	50609	Leogang	Grießen	241 m <sup>2</sup> ●
57109 0019	Borstgrasrasen S Bundesstraße	50609	Leogang	Grießen	7.095 m <sup>2</sup> ●
57109 0020	Niedermoor 2 S Bundesstraße	50609	Leogang	Grießen	14.815 m <sup>2</sup> ●
57109 0021	Niedermoor SO Abraumhalde Magnesitwerk	50609	Leogang	Grießen	739 m <sup>2</sup> ●
57109 0022	Baumreihe an der Landesgrenze zu Tirol	50609	Leogang	Grießen	871 m <sup>2</sup>
57109 0023	Mittelgebirgsbach O der Grenze zu Tirol	50609	Leogang	Grießen	1.577 m <sup>2</sup> ●
57109 0024	Bach W Abraumhalde	50609	Leogang	Grießen	346 m <sup>2</sup> ●
57109 0025	Grauerlenau 2 W Abraumhalde Magnesitwerk	50609	Leogang	Grießen	1.765 m <sup>2</sup> ●
57109 0026	Bach SO Abraumhalde Magnesitwerk	50609	Leogang	Grießen	3.703 m <sup>2</sup> ●
57109 0027	Bach O Abraumhalde Magnesitwerk	50609	Leogang	Grießen	487 m <sup>2</sup> ●
57109 0028	Steifseggensumpf S Grießensee	50609	Leogang	Grießen	27.511 m <sup>2</sup> ●
57109 0029	Schnabelseggensumpf S Grießensee	50609	Leogang	Grießen	869 m <sup>2</sup> ●
57109 0030	Niedermoor 5 S Grießensee	50609	Leogang	Grießen	33.963 m <sup>2</sup> ●
57109 0031	Erlenbruchwald S Grießensee	50609	Leogang	Grießen	4.156 m <sup>2</sup> ●
57109 0032	Niedermoor 1 S Grießensee	50609	Leogang	Grießen	11.710 m <sup>2</sup> ●
57109 0033	Schachtelhalmröhricht NO Grießensee	50609	Leogang	Grießen	9.528 m <sup>2</sup> ●
57109 0034	Grauerlenauwaldrest S Grießensee	50609	Leogang	Grießen	6.452 m <sup>2</sup> ●
57109 0035	Mittelgebirgsbach W Spielbach	50609	Leogang	Grießen	3.417 m <sup>2</sup> ●
57109 0036	Spielbach	50609	Leogang	Grießen	18.395 m <sup>2</sup> ●
57109 0037	Schilfgürtel S Grießensee	50609	Leogang	Grießen	41.345 m <sup>2</sup> ●
57109 0038	Schachtelhalmröhricht SO Grießensee	50609	Leogang	Grießen	8.261 m <sup>2</sup> ●
57109 0039	Grauerlenau 1 W Spielbach	50609	Leogang	Grießen	10.606 m <sup>2</sup> ●
57109 0040	Grauerlenau O Spielbach	50609	Leogang	Grießen	6.888 m <sup>2</sup> ●
57109 0041	Niedermoor SO Grießensee	50609	Leogang	Grießen	13.533 m <sup>2</sup> ●
57109 0042	Artenreiche Hecke 1 SO Grießensee	50609	Leogang	Grießen	1.347 m <sup>2</sup> ●
57109 0043	Lange Hecke SO Grießensee	50609	Leogang	Grießen	882 m <sup>2</sup> ●
57109 0044	Grauerlenau SO Grießensee	50609	Leogang	Grießen	4.232 m <sup>2</sup> ●

Nr	Bezeichnung	GemNr	Gemeinde	KG	Fläche
57109 0045	Niedermoor 2 S Grießensee	50609	Leogang	Grießen	9.103 m <sup>2</sup>  
57109 0046	Artenreiche Hecke 2 SO Grießensee	50609	Leogang	Grießen	2.271 m <sup>2</sup> 
57109 0047	Wasserschachtelhalmröhricht S Eisenbahn	50609	Leogang	Grießen	4.512 m <sup>2</sup>  
57109 0048	Schilfröhricht S Grießensee	50609	Leogang	Grießen	1.676 m <sup>2</sup>  
57109 0049	Niedermoor 3 S Grießensee	50609	Leogang	Grießen	3.928 m <sup>2</sup>  
57109 0050	Wassergraben S Eisenbahn	50609	Leogang	Grießen	568 m <sup>2</sup>  
57109 0051	Wassergraben S und parallel Bahnlinie	50609	Leogang	Grießen	508 m <sup>2</sup>  
57109 0052	Niedermoor 4 S Grießensee	50609	Leogang	Grießen	1.587 m <sup>2</sup>  
57109 0053	Grauerlenau 2 W Spielbach	50609	Leogang	Grießen	9.752 m <sup>2</sup>  
57109 0054	Niedermoor NO Spielbach	50609	Leogang	Grießen	2.672 m <sup>2</sup> 
57109 0055	Wassergraben SO Grießensee	50609	Leogang	Grießen	752 m <sup>2</sup> 
57109 0056	Westliches Schilfröhricht am Grießensee	50609	Leogang	Grießen	30.226 m <sup>2</sup>  
57109 0057	Mittlerer Schilfgürtel am Grießensee	50609	Leogang	Grießen	38.652 m <sup>2</sup>  
57109 0058	Grießensee	50609	Leogang	Grießen	39.451 m <sup>2</sup> 
57109 0059	Feldgehölz N Bahn W Kieswerk	50609	Leogang	Grießen	8.124 m <sup>2</sup> 
57109 0060	Artenarme Hecke 1 SO Pucherbauer	50609	Leogang	Grießen	1.867 m <sup>2</sup> 
57109 0061	Niedermoor S Kieswerk	50609	Leogang	Grießen	2.992 m <sup>2</sup> 
57109 0062	Artenreiche Hecke 1 O Pucherbauer	50609	Leogang	Grießen	2.358 m <sup>2</sup> 
57109 0063	Artenreiche Hecke 2 O Pucherbauer	50609	Leogang	Grießen	2.597 m <sup>2</sup> 
57109 0064	Artenarme Hecke O Pucherbauer	50609	Leogang	Grießen	1.423 m <sup>2</sup> 
57109 0065	Baumreihe SW Grießener Sonnseite	50609	Leogang	Grießen	1.390 m <sup>2</sup> 
57109 0066	Grießener Bach Pucher bis Schwarzleobach	50609	Leogang	Grießen	23.173 m <sup>2</sup>  
57109 0067	Streuwiesen-Biotopkomplex O Grießensee	50609	Leogang	Grießen	28.429 m <sup>2</sup>  
57109 0068	Schachtelhalmröhricht SO Pucherbauer	50609	Leogang	Grießen	1.491 m <sup>2</sup>  
57109 0069	Hochstaudenflur SW Grießener Sonnseite	50609	Leogang	Grießen	12.191 m <sup>2</sup>  
57109 0070	Hochstaudenflur 1 SO Pucherbauer	50609	Leogang	Grießen	15.437 m <sup>2</sup>  
57109 0071	Futtergraswiese SO Pucherbauer	50609	Leogang	Grießen	6.764 m <sup>2</sup>  
57109 0072	Baumreihe W Grießener Sonnseite	50609	Leogang	Grießen	2.745 m <sup>2</sup>
57109 0073	Streuobstwiese SO Grießener Sonnseite	50609	Leogang	Grießen	742 m <sup>2</sup>
57109 0074	Artenarme Hecke S Grießener Sonnseite	50609	Leogang	Grießen	253 m <sup>2</sup> 
57109 0075	Feldgehölz N Grießensee	50609	Leogang	Grießen	661 m <sup>2</sup> 
57109 0076	Niedermoor NW Grießensee	50609	Leogang	Grießen	1.027 m <sup>2</sup> 
57109 0077	Bach NW Grießensee	50609	Leogang	Grießen	1.237 m <sup>2</sup> 
57109 0078	Niedermoor 1 N Schranken zu Ederhof	50609	Leogang	Grießen	2.284 m <sup>2</sup> 
57109 0079	Feuchtlandschaftsrest N Grießener Bach	50609	Leogang	Grießen	773 m <sup>2</sup>
57109 0080	Lärchenwald N Hirschwaldalm	50609	Leogang	Grießen	99.942 m <sup>2</sup>
57109 0081	Niedermoor 2 N Schranken zu Ederhof	50609	Leogang	Grießen	1.230 m <sup>2</sup> 
57109 0082	Artenarme Hecke 2 SO Pucherbauer	50609	Leogang	Grießen	487 m <sup>2</sup>  
57109 0083	Artenarme Hecke 3 SO Pucherbauer	50609	Leogang	Grießen	476 m <sup>2</sup>  
57109 0084	Obere Baumreihe N Grießener Sonnseite	50609	Leogang	Grießen	2.037 m <sup>2</sup>
57109 0085	Artenarme Hecke S Kieswerk	50609	Leogang	Grießen	496 m <sup>2</sup> 
57109 0086	Untere Baumreihe N Grießener Sonnseite	50609	Leogang	Grießen	920 m <sup>2</sup>
57109 0087	Baumreihe O Grießener Sonnseite	50609	Leogang	Grießen	734 m <sup>2</sup>
57109 0088	Artenreiche Hecke NW Grießener Sonnseite	50609	Leogang	Grießen	741 m <sup>2</sup> 
57109 0089	Artenreiche Hecke NW Kieswerk	50609	Leogang	Grießen	2.403 m <sup>2</sup> 
57109 0090	Artenarme Hecke SW Kieswerk	50609	Leogang	Grießen	857 m <sup>2</sup> 
57109 0091	Artenarme Hecke S Tödlinger Wirt	50609	Leogang	Grießen	2.088 m <sup>2</sup> 
57109 0092	Allee SW Tödlinger Wirt	50609	Leogang	Grießen	738 m <sup>2</sup>
57109 0093	Baumreihe SW Tödlinger Wirt	50609	Leogang	Grießen	650 m <sup>2</sup>
57109 0094	Baumreihe O Grießen	50609	Leogang	Grießen	1.567 m <sup>2</sup>
57109 0095	Baumreihe SW Grießen	50609	Leogang	Grießen	325 m <sup>2</sup>
57109 0096	Feuchtlandschaftsrest NO Adambauer	50609	Leogang	Grießen	7.799 m <sup>2</sup> 
57109 0097	Großer Schotterteich des Kieswerkes	50609	Leogang	Grießen	5.389 m <sup>2</sup>
57109 0098	Baumreihe O Ederhof	50609	Leogang	Grießen	1.024 m <sup>2</sup>
57109 0099	Wiesenbach O Ederhof	50609	Leogang	Grießen	3.500 m <sup>2</sup> 
57109 0100	Latschenhochmoor am Achselkopf	50609	Leogang	Grießen	22.103 m <sup>2</sup> 
57109 0101	Latschenhochmoor N Achselkopf	50609	Leogang	Grießen	1.710 m <sup>2</sup> 
57109 0102	Niedermoorkomplex NNW Grießener Almen	50609	Leogang	Grießen	10.803 m <sup>2</sup> 
57109 0103	Niedermoor 1 NO Ulnalm	50609	Leogang	Grießen	10.442 m <sup>2</sup> 

Nr	Bezeichnung	GemNr	Gemeinde	KG	Fläche	
57109 0104	Niedermoor OSO Ulnalm	50609	Leogang	Grießen	7.012 m <sup>2</sup>	🔴
57109 0105	Niedermoor O Ulnalm	50609	Leogang	Grießen	4.118 m <sup>2</sup>	🔴
57109 0106	Bach O Spielbach Oberlauf	50609	Leogang	Grießen	7.903 m <sup>2</sup>	🔴
57109 0107	Grießbach Oberlauf	50609	Leogang	Grießen	47.336 m <sup>2</sup>	🔴
57109 0108	Latschenfeld O Kieswerk	50609	Leogang	Grießen	8.200 m <sup>2</sup>	🔴
57109 0109	Wiesenbach W Ederbauer	50609	Leogang	Grießen	1.867 m <sup>2</sup>	🔴
57109 0110	Niedermoor W Maureralm	50609	Leogang	Grießen	1.074 m <sup>2</sup>	🔴
57109 0111	Niedermoor S Maureralm	50609	Leogang	Grießen	11.884 m <sup>2</sup>	🔴
57109 0112	Futtergraswiese S Adambauer	50609	Leogang	Grießen	6.940 m <sup>2</sup>	🔴
57109 0113	Feuchtlandschaftsrest O Maurerbauer	50609	Leogang	Grießen	2.505 m <sup>2</sup>	🔴
57109 0114	Niedermoor N Adambauer	50609	Leogang	Grießen	2.868 m <sup>2</sup>	🔴
57109 0115	Kalkquellflur SW Maureralm	50609	Leogang	Grießen	1.504 m <sup>2</sup>	🔴
57109 0116	Grauerlen-Feldgehölz 1 N Adambauer	50609	Leogang	Grießen	4.667 m <sup>2</sup>	🟡
57109 0117	Grauerlen-Feldgehölz 2 N Adambauer	50609	Leogang	Grießen	1.463 m <sup>2</sup>	🟡
57109 0118	Grauerlen-Feldgehölz 3 N Adambauer	50609	Leogang	Grießen	12.136 m <sup>2</sup>	🟡
57109 0119	Feuchtlandschaftsrest SW Maureralm	50609	Leogang	Grießen	1.630 m <sup>2</sup>	🔴
57109 0120	Grauerlenau S Maurerbauer	50609	Leogang	Grießen	1.969 m <sup>2</sup>	🔴
57109 0121	Feldgehölz S Adambauer	50609	Leogang	Grießen	2.848 m <sup>2</sup>	🟡
57109 0122	Streuweise W Adambauer	50609	Leogang	Grießen	12.192 m <sup>2</sup>	🔴
57109 0123	Weißbach Unterlauf	50609	Leogang	Grießen	1.207 m <sup>2</sup>	🔴
57109 0124	Weißbach Oberlauf	50609	Leogang	Grießen	23.411 m <sup>2</sup>	🔴
57109 0125	Bruckbach	50609	Leogang	Grießen	13.727 m <sup>2</sup>	🔴
57109 0126	Bach SW Kieswerk	50609	Leogang	Grießen	13.703 m <sup>2</sup>	🔴
57109 0127	Grießbach Unterlauf	50609	Leogang	Grießen	3.991 m <sup>2</sup>	🔴
57109 0128	Hinterrettenbach Ober- und Mittellauf	50609	Leogang	Grießen	13.924 m <sup>2</sup>	🔴
57109 0129	Lärchen-Weidewald 1 N Kuhfeldhörndl	50609	Leogang	Grießen	30.118 m <sup>2</sup>	🔴
57109 0130	Artenarme Hecke N Grießen	50609	Leogang	Grießen	193 m <sup>2</sup>	🟡
57109 0131	Bach O Spielbach Unterlauf	50609	Leogang	Grießen	1.521 m <sup>2</sup>	🔴
57109 0132	Hochstaudenflur 1 OSO Grießensee	50609	Leogang	Grießen	1.646 m <sup>2</sup>	🔴
57109 0133	Hochstaudenflur 2 OSO Grießensee	50609	Leogang	Grießen	2.194 m <sup>2</sup>	🔴
57109 0134	Hochstaudenflur 3 OSO Grießensee	50609	Leogang	Grießen	4.759 m <sup>2</sup>	🔴
57109 0135	Grauerlenau OSO Grießensee	50609	Leogang	Grießen	5.717 m <sup>2</sup>	🔴
57109 0136	Niedermoor 2 Ende Forststraße Wurzeck	50609	Leogang	Grießen	2.945 m <sup>2</sup>	🔴
57109 0137	Hochstaudenflur 2 SO Pucherbauer	50609	Leogang	Grießen	3.001 m <sup>2</sup>	🔴
57109 0138	Hochstaudenflur 4 OSO Grießensee	50609	Leogang	Grießen	558 m <sup>2</sup>	🔴
57109 0139	Niedermoor NO Waldmahd	50609	Leogang	Grießen	1.031 m <sup>2</sup>	🔴
57109 0140	Niedermoor 2 NO Ulnalm	50609	Leogang	Grießen	656 m <sup>2</sup>	🔴
57109 0141	Lärchen-Weidewald 2 N Kuhfeldhörndl	50609	Leogang	Grießen	75.107 m <sup>2</sup>	🔴
57109 0142	Niedermoor WSW Grießner Sonnseite	50609	Leogang	Grießen	6.174 m <sup>2</sup>	🔴
57109 0143	Berg-Ahorn 1 SO Ulnalm	50609	Leogang	Grießen	137 m <sup>2</sup>	🔴
57109 0144	Berg-Ahorn 2 SO Ulnalm	50609	Leogang	Grießen	88 m <sup>2</sup>	🔴
57109 0145	Bach O Ulnalm	50609	Leogang	Grießen	10.237 m <sup>2</sup>	🔴
57109 0146	Bach NO Ulnalm (Eibelgrabenbach)	50609	Leogang	Grießen	5.402 m <sup>2</sup>	🔴
57109 0147	Alpenrosenheide N Blechwand	50609	Leogang	Grießen	43.133 m <sup>2</sup>	🔴
57109 0148	Alpenrosenheidenkomplex N Blechwand	50609	Leogang	Grießen	46.335 m <sup>2</sup>	🔴
57109 0149	Kleiner Schotterteich des Kieswerkes	50609	Leogang	Grießen	2.277 m <sup>2</sup>	🔴
57109 0150	Fichte 1 auf den Grießner Almen	50609	Leogang	Grießen	66 m <sup>2</sup>	🔴
57109 0151	Fichte 2 auf den Grießner Almen	50609	Leogang	Grießen	118 m <sup>2</sup>	🔴
57109 0152	Niedermoor N Kapelle Grießner Almen	50609	Leogang	Grießen	1.145 m <sup>2</sup>	🔴
57109 0153	Niedermoor 1 W Spielbach	50609	Leogang	Grießen	4.163 m <sup>2</sup>	🔴
57109 0154	Niedermoor 2 W Spielbach	50609	Leogang	Grießen	4.178 m <sup>2</sup>	🔴
57109 0155	Niedermoor O Spielbach	50609	Leogang	Grießen	8.674 m <sup>2</sup>	🔴
57109 0156	Niedermoor 1 W Zufahrt Grießner Almen	50609	Leogang	Grießen	24.093 m <sup>2</sup>	🔴
57109 0157	Niedermoor 1 O Zufahrt Grießner Almen	50609	Leogang	Grießen	20.584 m <sup>2</sup>	🔴
57109 0158	Niedermoor 2 O Zufahrt Grießner Almen	50609	Leogang	Grießen	20.525 m <sup>2</sup>	🔴
57109 0159	Niedermoor 3 O Zufahrt Grießner Almen	50609	Leogang	Grießen	12.114 m <sup>2</sup>	🔴
57109 0160	Kalkquellflur O Zufahrt Grießner Almen	50609	Leogang	Grießen	1.650 m <sup>2</sup>	🔴
57109 0161	Grünertengebüsch 1 W Spielbach	50609	Leogang	Grießen	433 m <sup>2</sup>	🔴
57109 0162	Grünertengebüsch 1 O Spielbach	50609	Leogang	Grießen	21.584 m <sup>2</sup>	🔴

Nr	Bezeichnung	GemNr	Gemeinde	KG	Fläche
57109 0163	Grünerlengebüsch 2 W Spielbach	50609	Leogang	Grießen	12.953 m <sup>2</sup>
57109 0164	Grünerlengebüsch 2 O Spielbach	50609	Leogang	Grießen	18.335 m <sup>2</sup>
57109 0165	Grünerlengebüsch W Spielbach N Forstweg	50609	Leogang	Grießen	10.826 m <sup>2</sup>
57109 0166	Lärchen-Weidewald S Grießner Alm	50609	Leogang	Grießen	177.934 m <sup>2</sup>
57109 0167	Felswand NO Blechwand	50609	Leogang	Grießen	21.327 m <sup>2</sup> ●
57109 0168	Niedermoor ober Forstweg Grießner Alm	50609	Leogang	Grießen	2.526 m <sup>2</sup> ●
57109 0169	Latschenhochmoor N Waldmahd	50609	Leogang	Grießen	10.925 m <sup>2</sup> ●
57109 0170	Bach W Grießensee	50609	Leogang	Grießen	875 m <sup>2</sup> ● ●
57109 0171	Grießener Bach Schilfgürtel Grießensee	50609	Leogang	Grießen	1.216 m <sup>2</sup> ● ●
57109 0172	Ufergehölz N 2 Grießener Bach	50609	Leogang	Grießen	4.132 m <sup>2</sup> ●
57109 0173	Ufergehölz N 2 Leoganger Ache	50609	Leogang	Grießen	3.446 m <sup>2</sup> ●
57109 0174	Kalk-Latschenbestand SO Rauhenkopf	50609	Leogang	Grießen	210.014 m <sup>2</sup> ●
57109 0175	Niedermoor 2 W Zufahrt Grießner Alm	50609	Leogang	Grießen	2.254 m <sup>2</sup> ●
57109 0176	Horstseggenhalde N Kuhfeldhörndl	50609	Leogang	Grießen	51.105 m <sup>2</sup> ●
57109 0177	Kalk-Latschenbestand 2 N Kuhfeldhörndl	50609	Leogang	Grießen	42.657 m <sup>2</sup> ●
57109 0178	Felswand 1 N Kuhfeldhörndl	50609	Leogang	Grießen	12.124 m <sup>2</sup> ●
57109 0179	Alpenrosenheide NO Spielberghorn	50609	Leogang	Grießen	58.047 m <sup>2</sup>
57109 0180	Kalk-Latschenbestand NO Spielberghorn	50609	Leogang	Grießen	89.247 m <sup>2</sup> ●
57109 0181	Felsspaltengesellschaft O Spielberghorn	50609	Leogang	Grießen	10.423 m <sup>2</sup> ●
57109 0182	Felswand N Blechwand	50609	Leogang	Grießen	33.450 m <sup>2</sup> ●
57109 0183	Latschenbestand Blechwand-Kuhfeldhörndl	50609	Leogang	Grießen	69.023 m <sup>2</sup> ●
57109 0184	Felsspaltengesellschaft NO Spielberghorn	50609	Leogang	Grießen	70.716 m <sup>2</sup> ●
57109 0185	Bach 1 NO Grießensee	50609	Leogang	Grießen	2.863 m <sup>2</sup> ●
57109 0186	Kalk-Latschenbestand 1 N Kuhfeldhörndl	50609	Leogang	Grießen	28.938 m <sup>2</sup> ●
57109 0187	Alpenrosenheide N Kuhfeldhörndl	50609	Leogang	Grießen	19.996 m <sup>2</sup>
57109 0188	Kalkfelsspalten N Kuhfeldhörndl	50609	Leogang	Grießen	15.068 m <sup>2</sup> ●
57109 0189	Horstseggenhalde NNW Kuhfeldhörndl	50609	Leogang	Grießen	20.033 m <sup>2</sup> ●
57109 0190	Kalk-Latschenbestand NNW Kuhfeldhörndl	50609	Leogang	Grießen	45.006 m <sup>2</sup> ●
57109 0191	Kalk-Latschenbestand S Grießener Alm	50609	Leogang	Grießen	30.858 m <sup>2</sup> ●
57109 0192	Felswand 2 N Kuhfeldhörndl	50609	Leogang	Grießen	3.554 m <sup>2</sup> ●
57109 0193	Fichtenwald O Grießner Schafalm	50609	Leogang	Grießen	184.630 m <sup>2</sup>
57109 0194	Latschenbestand W Grießbach	50609	Leogang	Grießen	537.440 m <sup>2</sup> ●
57109 0195	Schuttfeld S Grießener Hochbrett	50609	Leogang	Grießen	238.915 m <sup>2</sup> ●
57109 0196	Schutthalde entlang Grießbach	50609	Leogang	Grießen	464.042 m <sup>2</sup> ●
57109 0197	Schuttfeld S Hasenhals	50609	Leogang	Grießen	78.027 m <sup>2</sup> ●
57109 0198	Schuttfeld S Hundshörndl	50609	Leogang	Grießen	219.161 m <sup>2</sup> ●
57109 0199	Latschenbestand 1 O Grießbach	50609	Leogang	Grießen	387.608 m <sup>2</sup> ●
57109 0200	Latschenbestand 2 O Grießbach	50609	Leogang	Grießen	153.189 m <sup>2</sup> ●
57109 0201	Latschenbestand O Hirschwaldalm	50609	Leogang	Grießen	419.844 m <sup>2</sup> ●
57109 0202	Schutthalde entlang Bruckbach	50609	Leogang	Grießen	98.809 m <sup>2</sup> ●
57109 0203	Schneefeld S Hundshörndl	50609	Leogang	Grießen	40.120 m <sup>2</sup> ●
57109 0204	Kalk-Latschenbestand S Rauhenkopf	50609	Leogang	Grießen	181.154 m <sup>2</sup> ●
57109 0205	Blaugras-Horstseggenhalde O Jungfrau	50609	Leogang	Grießen	57.708 m <sup>2</sup> ●
57109 0206	Schilfröhricht bei Teich O Magnesitwerk	50609	Leogang	Grießen	6.423 m <sup>2</sup> ● ●
57109 0207	Schilfgürtel NO Grießensee	50609	Leogang	Grießen	3.958 m <sup>2</sup> ● ●
57109 0208	Bach N Grießensee	50609	Leogang	Grießen	4.094 m <sup>2</sup> ● ●
57109 0209	Bach N Siedlung Grießener Sonnseite	50609	Leogang	Grießen	6.765 m <sup>2</sup> ●
57109 0210	Bach O Siedlung Grießener Sonnseite	50609	Leogang	Grießen	4.150 m <sup>2</sup> ●
57109 0211	Bach NW Kieswerk	50609	Leogang	Grießen	4.838 m <sup>2</sup> ●
57109 0212	Bach W Adambauer	50609	Leogang	Grießen	3.053 m <sup>2</sup> ●
57109 0213	Bach O Adambauer	50609	Leogang	Grießen	4.430 m <sup>2</sup> ●
57109 0214	Bach 2 NO Grießensee	50609	Leogang	Grießen	1.823 m <sup>2</sup> ● ●
57109 0217	Bach 3 NO Grießensee	50609	Leogang	Grießen	3.273 m <sup>2</sup> ●
57115 0001	Magerwiese SW Gemeindeamt	50609	Leogang	Leogang	15.505 m <sup>2</sup> ●
57115 0002	Berg-Ahorne SSO Gemeindeamt Leogang	50609	Leogang	Leogang	388 m <sup>2</sup>
57115 0003	Winter-Linde SW Gemeindeamt Leogang	50609	Leogang	Leogang	49 m <sup>2</sup>
57115 0004	Winter-Linde W Gemeindeamt Leogang	50609	Leogang	Leogang	80 m <sup>2</sup>
57115 0005	Ross-Kastanie SW Gemeindeamt Leogang	50609	Leogang	Leogang	44 m <sup>2</sup>

Nr	Bezeichnung	GemNr	Gemeinde	KG	Fläche
57115 0006	Lärchen O der Kirche von Leogang	50609	Leogang	Leogang	67 m <sup>2</sup>
57115 0007	Berg-Ahorn 1 WSW Grieslehen	50609	Leogang	Leogang	104 m <sup>2</sup>
57115 0008	Berg-Ahorn 2 WSW Grieslehen	50609	Leogang	Leogang	71 m <sup>2</sup>
57115 0009	Berg-Ahorn 3 WSW Grieslehen	50609	Leogang	Leogang	53 m <sup>2</sup>
57115 0010	Berg-Ahorn 4 WSW Grieslehen	50609	Leogang	Leogang	82 m <sup>2</sup>
57115 0011	Berg-Ahorn 5 WSW Grieslehen	50609	Leogang	Leogang	142 m <sup>2</sup>
57115 0012	2 Eichen WSW Grieslehen	50609	Leogang	Leogang	142 m <sup>2</sup>
57115 0013	Berg-Ahorn 6 WSW Grieslehen	50609	Leogang	Leogang	105 m <sup>2</sup>
57115 0014	Hochstaudenflur 1 WSW Grieslehen	50609	Leogang	Leogang	13.523 m <sup>2</sup> 🟡
57115 0015	Stiel-Eiche und Berg-Ahorn W Grieslehen	50609	Leogang	Leogang	203 m <sup>2</sup>
57115 0016	Baumreihe NW Riederhäusl	50609	Leogang	Leogang	1.211 m <sup>2</sup>
57115 0017	Bach O Vorderrain in Leogang	50609	Leogang	Leogang	106 m <sup>2</sup> 🟡
57115 0018	Nebenarm Leoganger Ache NNO Unternasern	50609	Leogang	Leogang	323 m <sup>2</sup> 🟡
57115 0019	Streuobstwiese W bei Hartlgut	50609	Leogang	Leogang	1.261 m <sup>2</sup>
57115 0020	Schwarzbach in Leogang	50609	Leogang	Leogang	811 m <sup>2</sup> 🟡
57115 0021	Ufergehölz rechts 1 am Schwarzbach	50609	Leogang	Leogang	2.668 m <sup>2</sup> 🟡
57115 0022	Ufergehölz links 1 am Schwarzbach	50609	Leogang	Leogang	1.137 m <sup>2</sup> 🟡
57115 0023	Mesnerbach in Leogang	50609	Leogang	Leogang	1.726 m <sup>2</sup> 🟡
57115 0024	Ufergehölz rechts am Wimbach-Unterlauf	50609	Leogang	Leogang	9.271 m <sup>2</sup> 🟡
57115 0025	Bach O Hartlgut	50609	Leogang	Leogang	14.587 m <sup>2</sup> 🟡
57115 0026	Ufergehölz rechts am Bach O Hartlgut	50609	Leogang	Leogang	3.256 m <sup>2</sup> 🟡
57115 0027	Ufergehölz links am Bach O Hartlgut	50609	Leogang	Leogang	1.885 m <sup>2</sup> 🟡
57115 0028	Bach W Grieslehen Oberlauf	50609	Leogang	Leogang	5.049 m <sup>2</sup> 🟡
57115 0029	Ufergehölz rechts am Bach W Grieslehen	50609	Leogang	Leogang	3.225 m <sup>2</sup> 🟡
57115 0030	Ufergehölz links am Bach W Grieslehen	50609	Leogang	Leogang	2.983 m <sup>2</sup> 🟡
57115 0031	Mesnerbach Unterlauf	50609	Leogang	Leogang	638 m <sup>2</sup> 🟡
57115 0032	Ufergehölz links am Bach O Grieslehen	50609	Leogang	Leogang	3.161 m <sup>2</sup> 🟡
57115 0033	Ufergehölz links am Wimbach-Unterlauf	50609	Leogang	Leogang	8.544 m <sup>2</sup> 🟡
57115 0034	Wimbach Oberlauf in Leogang	50609	Leogang	Leogang	11.750 m <sup>2</sup> 🟡
57115 0035	Berg-Ahorn SW Brunaualm (=Wirtsalpe)	50609	Leogang	Leogang	196 m <sup>2</sup>
57115 0036	Degradiertes Niedermoor NW Ederalm	50609	Leogang	Leogang	8.822 m <sup>2</sup> 🟡
57115 0037	Hecke NO Ofenlehen	50609	Leogang	Leogang	1.254 m <sup>2</sup> 🟡
57115 0038	Berg-Ahorn WNW Sinnlehen-Alm	50609	Leogang	Leogang	223 m <sup>2</sup>
57115 0039	Hochstaudenflur 2 WSW Grieslehen	50609	Leogang	Leogang	10.142 m <sup>2</sup> 🟡
57115 0040	Tümpel NO Sinnlehen	50609	Leogang	Leogang	266 m <sup>2</sup> 🟡
57115 0041	Bach O Sinnlehen	50609	Leogang	Leogang	1.524 m <sup>2</sup> 🟡
57115 0042	Ufergehölz rechts 2 am Schwarzbach	50609	Leogang	Leogang	516 m <sup>2</sup> 🟡
57115 0043	Heckenstück NW bei Riederhäusl	50609	Leogang	Leogang	369 m <sup>2</sup> 🟡
57115 0044	Bach W Grieslehen Unterlauf	50609	Leogang	Leogang	1.770 m <sup>2</sup> 🟡
57115 0045	Baumreihe SO Grieslehen	50609	Leogang	Leogang	1.091 m <sup>2</sup>
57115 0046	Baumgruppe SO Grieslehen	50609	Leogang	Leogang	1.002 m <sup>2</sup>
57115 0047	Tümpel SO Grieslehen	50609	Leogang	Leogang	850 m <sup>2</sup> 🟡
57115 0048	Hecke SW Hainzgut	50609	Leogang	Leogang	5.311 m <sup>2</sup> 🟡
57115 0049	Magerwiese SW Hainzgut	50609	Leogang	Leogang	3.328 m <sup>2</sup> 🟡
57115 0050	Fischteich NW bei Fischerhütte	50609	Leogang	Leogang	1.433 m <sup>2</sup>
57115 0051	Fischteich W Fischerhütte	50609	Leogang	Leogang	859 m <sup>2</sup>
57115 0052	Hecke SW Grieslehen	50609	Leogang	Leogang	2.109 m <sup>2</sup> 🟡
57115 0053	Streuobstwiese bei Ofenlehen	50609	Leogang	Leogang	2.341 m <sup>2</sup>
57115 0054	Hecke N Ofenlehen	50609	Leogang	Leogang	4.049 m <sup>2</sup> 🟡
57115 0055	Heckenkomplex SO Mairgut	50609	Leogang	Leogang	6.331 m <sup>2</sup> 🟡
57115 0056	Stiel-Eiche SO Sinnlehen	50609	Leogang	Leogang	226 m <sup>2</sup>
57115 0057	Streuobstwiese bei Sinnlehen	50609	Leogang	Leogang	1.908 m <sup>2</sup>
57115 0058	Berg-Ahorn O bei Sinnlehen	50609	Leogang	Leogang	140 m <sup>2</sup>
57115 0059	Berg-Ahorne W Mairgut	50609	Leogang	Leogang	835 m <sup>2</sup>
57115 0060	Berg-Ahorn SW Hubergut	50609	Leogang	Leogang	161 m <sup>2</sup>
57115 0061	Hecke W Riederhäusl	50609	Leogang	Leogang	4.305 m <sup>2</sup> 🟡
57115 0062	Hecke O Hainzgut	50609	Leogang	Leogang	3.080 m <sup>2</sup> 🟡
57115 0063	Feuchtlandschaftsrest O Hubergut	50609	Leogang	Leogang	78 m <sup>2</sup>
57115 0064	Tümpel O Hubergut	50609	Leogang	Leogang	74 m <sup>2</sup> 🟡
57115 0065	Streuobstwiese bei Hubergut	50609	Leogang	Leogang	3.307 m <sup>2</sup>
57115 0066	Streuobstwiese bei Hainzgut	50609	Leogang	Leogang	4.961 m <sup>2</sup>
57115 0067	Tümpel S Obergrund	50609	Leogang	Leogang	65 m <sup>2</sup> 🟡
57115 0068	Streuobstwiese bei Obergrund	50609	Leogang	Leogang	2.391 m <sup>2</sup>

Nr	Bezeichnung	GemNr	Gemeinde	KG	Fläche
57115 0069	Hecke SO Obergrund	50609	Leogang	Leogang	3.440 m <sup>2</sup> 🟡
57115 0070	Streuobstwiese bei Unternasern	50609	Leogang	Leogang	2.193 m <sup>2</sup>
57115 0071	Streuobstwiese bei Elmaugütl	50609	Leogang	Leogang	3.473 m <sup>2</sup>
57115 0072	Ufergehölz rechts 1 Leoganger Ache	50609	Leogang	Leogang	3.532 m <sup>2</sup> 🟠
57115 0073	Ufergehölz rechts 3 Leoganger Ache	50609	Leogang	Leogang	5.371 m <sup>2</sup> 🟠
57115 0074	Ufergehölz rechts 4 Leoganger Ache	50609	Leogang	Leogang	11.443 m <sup>2</sup> 🟠
57115 0075	Ufergehölz rechts 5 Leoganger Ache	50609	Leogang	Leogang	3.895 m <sup>2</sup> 🟠
57115 0076	Streuobstwiese SO bei Vorderried	50609	Leogang	Leogang	5.164 m <sup>2</sup>
57115 0077	Bach W Vorderried	50609	Leogang	Leogang	2.537 m <sup>2</sup> 🟠
57115 0078	Berg-Ahorn NW Riederhäusl	50609	Leogang	Leogang	127 m <sup>2</sup>
57120 0001	Berg-Ahorn 1 auf der Matzalm	50609	Leogang	Pirzbichl	128 m <sup>2</sup> 🟡
57120 0002	Berg-Ahorn 2 auf der Matzalm	50609	Leogang	Pirzbichl	138 m <sup>2</sup>
57120 0003	Berg-Ahorn SSO Bergmannsegghof	50609	Leogang	Pirzbichl	153 m <sup>2</sup>
57120 0004	Kälberkropfwiese S Mauerer	50609	Leogang	Pirzbichl	14.464 m <sup>2</sup> 🟠
57120 0005	Futtergraswiese SSW Mauerer	50609	Leogang	Pirzbichl	2.387 m <sup>2</sup> 🟠
57120 0006	Niedermoor S Mauerer	50609	Leogang	Pirzbichl	1.421 m <sup>2</sup> 🟠
57120 0007	Hahnenfußwiese SSW Mauerer	50609	Leogang	Pirzbichl	1.978 m <sup>2</sup>
57120 0008	Teich SO Sappomais	50609	Leogang	Pirzbichl	213 m <sup>2</sup> 🟠
57120 0009	Magerwiese SO Bergmannsegghof	50609	Leogang	Pirzbichl	8.170 m <sup>2</sup> 🟠
57120 0010	Berg-Ahorn S Hainzalm	50609	Leogang	Pirzbichl	174 m <sup>2</sup>
57120 0011	Baumgruppe SO Bergmannsegghof	50609	Leogang	Pirzbichl	364 m <sup>2</sup>
57120 0012	Niedermoor SO Bergmannsegghof	50609	Leogang	Pirzbichl	5.846 m <sup>2</sup> 🟠
57120 0013	Niedermoorrest SO Bergmannsegghof	50609	Leogang	Pirzbichl	2.066 m <sup>2</sup> 🟠
57120 0014	Teich SO Bergmannsegghof	50609	Leogang	Pirzbichl	204 m <sup>2</sup> 🟠
57120 0015	Niedermoor SO Streckau	50609	Leogang	Pirzbichl	4.777 m <sup>2</sup> 🟠
57120 0016	Baumgruppe N Streckau	50609	Leogang	Pirzbichl	1.234 m <sup>2</sup>
57120 0017	Berg-Ulme NW Streckau	50609	Leogang	Pirzbichl	153 m <sup>2</sup>
57120 0018	Niedermoor 1 auf dem Astboden	50609	Leogang	Pirzbichl	19.631 m <sup>2</sup> 🟠
57120 0019	Niedermoor 2 auf dem Astboden	50609	Leogang	Pirzbichl	36.674 m <sup>2</sup> 🟠
57120 0020	Niedermoor SO Matzalm	50609	Leogang	Pirzbichl	1.723 m <sup>2</sup> 🟠
57120 0021	Berg-Ahorn S Embach	50609	Leogang	Pirzbichl	85 m <sup>2</sup>
57120 0022	Berg-Ahorn SSO Maisbichl	50609	Leogang	Pirzbichl	233 m <sup>2</sup>
57120 0023	Berg-Ahorn NW bei Krallerhof	50609	Leogang	Pirzbichl	71 m <sup>2</sup>
57120 0024	Hochmoor 1 NO Asitzhütte	50609	Leogang	Pirzbichl	5.105 m <sup>2</sup> 🟠
57120 0025	Hochmoor 2 NO Asitzhütte	50609	Leogang	Pirzbichl	1.824 m <sup>2</sup> 🟠
57120 0026	Hochmoor 3 NO Asitzhütte	50609	Leogang	Pirzbichl	19.641 m <sup>2</sup> 🟠
57120 0027	Übergangsmoor NO Asitzhütte	50609	Leogang	Pirzbichl	2.090 m <sup>2</sup>
57120 0028	Niedermoor 1 NNO Asitzhütte	50609	Leogang	Pirzbichl	2.789 m <sup>2</sup> 🟠
57120 0029	Niedermoor 2 NNO Asitzhütte	50609	Leogang	Pirzbichl	3.988 m <sup>2</sup> 🟠
57120 0030	Tümpel auf der Durchenalm	50609	Leogang	Pirzbichl	625 m <sup>2</sup> 🟠
57120 0031	Finsterbach (=Embach) Oberlauf	50609	Leogang	Pirzbichl	13.890 m <sup>2</sup> 🟠
57120 0032	Finsterbach (=Embach) Unterlauf	50609	Leogang	Pirzbichl	1.175 m <sup>2</sup> 🟠
57120 0033	Streuobstwiese bei Wenzl	50609	Leogang	Pirzbichl	4.646 m <sup>2</sup>
57120 0034	Ufergehölz rechts Finsterbach-Unterlauf	50609	Leogang	Pirzbichl	1.819 m <sup>2</sup> 🟠
57120 0035	Ufergehölz links Finsterbach-Unterlauf	50609	Leogang	Pirzbichl	2.007 m <sup>2</sup> 🟠
57120 0036	Bach W Maisbichl Oberlauf	50609	Leogang	Pirzbichl	5.905 m <sup>2</sup> 🟠
57120 0037	Bach W Maisbichl Mittellauf	50609	Leogang	Pirzbichl	2.232 m <sup>2</sup> 🟠
57120 0038	Ufergehölz rechts am Bach W Maisbichl	50609	Leogang	Pirzbichl	6.607 m <sup>2</sup> 🟠
57120 0039	Ufergehölz links am Bach W Maisbichl	50609	Leogang	Pirzbichl	10.187 m <sup>2</sup> 🟠
57120 0040	Bach O Vorderrain in Pirzbichl	50609	Leogang	Pirzbichl	8.615 m <sup>2</sup> 🟠
57120 0041	Ufergehölz rechts 2 am Bach O Vorderrain	50609	Leogang	Pirzbichl	2.397 m <sup>2</sup> 🟠
57120 0042	Ufergehölz links 2 am Bach O Vorderrain	50609	Leogang	Pirzbichl	3.287 m <sup>2</sup> 🟠
57120 0043	Schwarzbach in Pirzbichl	50609	Leogang	Pirzbichl	22.129 m <sup>2</sup> 🟠
57120 0044	Ufergehölz rechts am Schwarzbach	50609	Leogang	Pirzbichl	7.500 m <sup>2</sup> 🟠
57120 0045	Ufergehölz links 2 am Schwarzbach	50609	Leogang	Pirzbichl	9.911 m <sup>2</sup> 🟠
57120 0046	Bach S Streckau	50609	Leogang	Pirzbichl	15.572 m <sup>2</sup> 🟠
57120 0047	Klambach	50609	Leogang	Pirzbichl	15.157 m <sup>2</sup> 🟠
57120 0048	Ufergehölz rechts am Klambach	50609	Leogang	Pirzbichl	12.618 m <sup>2</sup> 🟠
57120 0049	Ufergehölz links am Klambach	50609	Leogang	Pirzbichl	9.894 m <sup>2</sup> 🟠

Nr	Bezeichnung	GemNr	Gemeinde	KG	Fläche	
57120 0050	Dunkelkendlbach Oberlauf	50609	Leogang	Pirzbichl	69.152 m <sup>2</sup>	
57120 0051	Ufergehölz rechts Dunkelkendlbach 0056	50609	Leogang	Pirzbichl	7.629 m <sup>2</sup>	
57120 0052	Ufergehölz links Dunkelkendlbach 0056	50609	Leogang	Pirzbichl	4.843 m <sup>2</sup>	
57120 0053	Wimbach Oberlauf in Pirzbichl	50609	Leogang	Pirzbichl	22.104 m <sup>2</sup>	
57120 0054	Wimbach Unterlauf	50609	Leogang	Pirzbichl	5.281 m <sup>2</sup>	
57120 0055	Ufergehölz links am Wimbach	50609	Leogang	Pirzbichl	2.688 m <sup>2</sup>	
57120 0056	Dunkelkendlbach Unterlauf	50609	Leogang	Pirzbichl	3.173 m <sup>2</sup>	
57120 0057	Berg-Ahorn SW Hainzalm	50609	Leogang	Pirzbichl	159 m <sup>2</sup>	
57120 0058	Alpenrosenheide Asitzkopf/Geierkogel	50609	Leogang	Pirzbichl	857.108 m <sup>2</sup>	
57120 0059	Hochmoor NO Schabergkogel	50609	Leogang	Pirzbichl	4.396 m <sup>2</sup>	
57120 0060	Hochmoor NNO Schabergkogel	50609	Leogang	Pirzbichl	47.018 m <sup>2</sup>	
57120 0061	Hochmoor 1 SO Asitzkopf	50609	Leogang	Pirzbichl	25.090 m <sup>2</sup>	
57120 0062	Hochmoor 2 SO Asitzkopf	50609	Leogang	Pirzbichl	45.002 m <sup>2</sup>	
57120 0063	Esche SW Embachhof	50609	Leogang	Pirzbichl	856 m <sup>2</sup>	
57120 0064	2 Berg-Ahorne SSO Hinterried	50609	Leogang	Pirzbichl	84 m <sup>2</sup>	
57120 0065	Futtergraswiese SW Hinterried	50609	Leogang	Pirzbichl	68.411 m <sup>2</sup>	
57120 0066	Bach W Maisbichl Mündungsbereich	50609	Leogang	Pirzbichl	278 m <sup>2</sup>	
57120 0067	Niedermoor SO Embach	50609	Leogang	Pirzbichl	5.164 m <sup>2</sup>	
57120 0068	Hecke 1 NO Sappomais	50609	Leogang	Pirzbichl	3.411 m <sup>2</sup>	
57120 0069	Kleiner Teich O Sappomais	50609	Leogang	Pirzbichl	89 m <sup>2</sup>	
57120 0070	Streuobstwiese bei Anderlhof	50609	Leogang	Pirzbichl	3.473 m <sup>2</sup>	
57120 0071	Baumreihe NNW Sappomais	50609	Leogang	Pirzbichl	726 m <sup>2</sup>	
57120 0072	Hecke 2 NO Sappomais	50609	Leogang	Pirzbichl	6.530 m <sup>2</sup>	
57120 0073	Hecke SO Vorderau	50609	Leogang	Pirzbichl	6.071 m <sup>2</sup>	
57120 0074	Feldgehölz SO Parkplatz Gondelbahn	50609	Leogang	Pirzbichl	7.165 m <sup>2</sup>	
57120 0075	Streuobstwiese bei Vorderau	50609	Leogang	Pirzbichl	8.962 m <sup>2</sup>	
57120 0076	Feuchte Magerwiese O Vorderau	50609	Leogang	Pirzbichl	33.978 m <sup>2</sup>	
57120 0077	Niedermoor SO Vorderau	50609	Leogang	Pirzbichl	8.036 m <sup>2</sup>	
57120 0078	Feldgehölz SO Vorderau	50609	Leogang	Pirzbichl	1.740 m <sup>2</sup>	
57120 0079	Berg-Ahorn SW Anderlhof	50609	Leogang	Pirzbichl	139 m <sup>2</sup>	
57120 0080	Heckenkomplex NW Anderlhof	50609	Leogang	Pirzbichl	6.347 m <sup>2</sup>	
57120 0081	Streuobstwiese O bei Maisbichl	50609	Leogang	Pirzbichl	1.561 m <sup>2</sup>	
57120 0082	Ufergehölz rechts 1 Leoganger Ache	50609	Leogang	Pirzbichl	3.289 m <sup>2</sup>	
57120 0083	Ufergehölz rechts 2 Leoganger Ache	50609	Leogang	Pirzbichl	2.726 m <sup>2</sup>	
57120 0084	Ufergehölz rechts 3 Leoganger Ache	50609	Leogang	Pirzbichl	4.765 m <sup>2</sup>	
57120 0085	Ufergehölz rechts 4 Leoganger Ache	50609	Leogang	Pirzbichl	3.127 m <sup>2</sup>	
57120 0086	Nebenarm der Leoganger Ache O Sägewerk	50609	Leogang	Pirzbichl	1.436 m <sup>2</sup>	
57120 0087	Streuobstwiese NO bei Vorderrain	50609	Leogang	Pirzbichl	4.003 m <sup>2</sup>	
57120 0088	Hecke SSW Vorderrain	50609	Leogang	Pirzbichl	760 m <sup>2</sup>	
57120 0089	Grauerlen-Weidewald O Vorderrain	50609	Leogang	Pirzbichl	8.635 m <sup>2</sup>	
57120 0090	Hecke NO Vorderrain	50609	Leogang	Pirzbichl	1.742 m <sup>2</sup>	
57120 0091	Niedermoor WSW Vorderrain	50609	Leogang	Pirzbichl	2.016 m <sup>2</sup>	
57120 0092	Niedermoorreste SSO Vorderrain	50609	Leogang	Pirzbichl	4.535 m <sup>2</sup>	
57120 0093	Niedermoor OSO Krallerhof	50609	Leogang	Pirzbichl	5.244 m <sup>2</sup>	
57120 0094	Baumreihe N Hinterau	50609	Leogang	Pirzbichl	744 m <sup>2</sup>	
57120 0095	Streuobstwiese bei Sappomais	50609	Leogang	Pirzbichl	2.294 m <sup>2</sup>	
57120 0096	Hecke S Sappomais	50609	Leogang	Pirzbichl	2.121 m <sup>2</sup>	
57120 0097	Streuobstwiese bei Lederstall	50609	Leogang	Pirzbichl	2.417 m <sup>2</sup>	
57120 0098	Niedermoor NO Bachfuß	50609	Leogang	Pirzbichl	2.653 m <sup>2</sup>	
57120 0099	Baumreihe N und NO bei Bachfuß	50609	Leogang	Pirzbichl	3.255 m <sup>2</sup>	
57120 0100	Niedermoor S Bachfuß	50609	Leogang	Pirzbichl	1.235 m <sup>2</sup>	
57120 0101	Streuobstwiese S bei Sommerau	50609	Leogang	Pirzbichl	757 m <sup>2</sup>	
57120 0102	Hecke O Hörl	50609	Leogang	Pirzbichl	377 m <sup>2</sup>	
57120 0103	Pfeifengraswiese 1 S Irrach	50609	Leogang	Pirzbichl	6.229 m <sup>2</sup>	
57120 0104	Pfeifengraswiese 2 S Irrach	50609	Leogang	Pirzbichl	4.063 m <sup>2</sup>	
57120 0105	Streuobstwiese O bei Irrach	50609	Leogang	Pirzbichl	1.514 m <sup>2</sup>	
57120 0106	Berg-Ahorn N Irrach	50609	Leogang	Pirzbichl	113 m <sup>2</sup>	
57120 0107	Hecke SO Irrach	50609	Leogang	Pirzbichl	3.704 m <sup>2</sup>	
57120 0108	Streuobstwiese O und S bei Obermadreit	50609	Leogang	Pirzbichl	2.174 m <sup>2</sup>	
57120 0109	Berg-Ahorn 2 NO Obermadreit	50609	Leogang	Pirzbichl	135 m <sup>2</sup>	
57120 0110	2 Berg-Ahorne W bei Obermadreit	50609	Leogang	Pirzbichl	349 m <sup>2</sup>	



Nr	Bezeichnung	GemNr	Gemeinde	KG	Fläche
57120 0111	Streuobstwiese N bei Untermadreit	50609	Leogang	Pirzbichl	1.452 m <sup>2</sup>
57120 0112	Mesnerbach in Pirzbichl	50609	Leogang	Pirzbichl	5.017 m <sup>2</sup> 🟡
57120 0113	Berg-Ahorn W Hörl	50609	Leogang	Pirzbichl	363 m <sup>2</sup>
57120 0114	Hecke S Hörl	50609	Leogang	Pirzbichl	2.366 m <sup>2</sup> 🟡
57120 0115	Berg-Ahorn 1 SSW Wimbach	50609	Leogang	Pirzbichl	223 m <sup>2</sup>
57120 0116	Streuobstwiese bei Wimbach	50609	Leogang	Pirzbichl	1.525 m <sup>2</sup>
57120 0117	Tümpel SW bei Wimbach	50609	Leogang	Pirzbichl	93 m <sup>2</sup> 🟡
57120 0118	Feldgehölz 1 SW Wimbach	50609	Leogang	Pirzbichl	328 m <sup>2</sup> 🟡
57120 0119	Feldgehölz 2 SW Wimbach	50609	Leogang	Pirzbichl	407 m <sup>2</sup> 🟡
57120 0120	Feldgehölz 3 SW Wimbach	50609	Leogang	Pirzbichl	453 m <sup>2</sup> 🟡
57120 0121	Feldgehölz 4 SW Wimbach	50609	Leogang	Pirzbichl	578 m <sup>2</sup> 🟡
57120 0122	Feldgehölz 5 SW Wimbach	50609	Leogang	Pirzbichl	645 m <sup>2</sup> 🟡
57120 0123	Hecke SW Wimbach	50609	Leogang	Pirzbichl	5.181 m <sup>2</sup> 🟡
57120 0124	Pfeifengraswiese SW Wimbach	50609	Leogang	Pirzbichl	8.819 m <sup>2</sup> 🟡
57120 0125	Berg-Ahorn 2 SSW Wimbach	50609	Leogang	Pirzbichl	97 m <sup>2</sup>
57120 0126	Berg-Ahorn 3 SSW Wimbach	50609	Leogang	Pirzbichl	112 m <sup>2</sup>
57120 0127	Berg-Ahorn O Wimbach	50609	Leogang	Pirzbichl	176 m <sup>2</sup>
57120 0128	Streuobstwiese bei Bergmannsegghof	50609	Leogang	Pirzbichl	2.396 m <sup>2</sup>
57120 0129	2 Berg-Ahorne NO Embachalm	50609	Leogang	Pirzbichl	307 m <sup>2</sup>
57120 0130	Baumreihe NO Embachalm	50609	Leogang	Pirzbichl	1.139 m <sup>2</sup>
57120 0131	Berg-Ahorn W Embachalm	50609	Leogang	Pirzbichl	113 m <sup>2</sup>
57120 0132	Berg-Ahorn SW Embachalm	50609	Leogang	Pirzbichl	184 m <sup>2</sup>
57120 0133	Hecke NO Bergmannsegghof	50609	Leogang	Pirzbichl	2.074 m <sup>2</sup> 🟡
57120 0134	Ufergehölz rechts 1 am Bach O Vorderrain	50609	Leogang	Pirzbichl	5.338 m <sup>2</sup> 🟡
57120 0135	Ufergehölz links 1 am Bach O Vorderrain	50609	Leogang	Pirzbichl	4.262 m <sup>2</sup> 🟡
57120 0136	Ufergehölz rechts 5 Leoganger Ache	50609	Leogang	Pirzbichl	1.478 m <sup>2</sup> 🟡
57120 0137	Alpenrosengebüsch NO Asitzhütte	50609	Leogang	Pirzbichl	82.586 m <sup>2</sup>
57120 0138	Berg-Ahorn SSW Hainzalm	50609	Leogang	Pirzbichl	194 m <sup>2</sup>
57124 0001	Niedermoor auf der Rotwand	50609	Leogang	Schwarzleo	2.839 m <sup>2</sup> 🟡
57124 0002	Berg-Ahorn 1 auf der Rotwand	50609	Leogang	Schwarzleo	92 m <sup>2</sup>
57124 0003	Berg-Ahorn 2 auf der Rotwand	50609	Leogang	Schwarzleo	161 m <sup>2</sup>
57124 0004	Niedermoor NO Oberrastboden	50609	Leogang	Schwarzleo	325 m <sup>2</sup> 🟡
57124 0005	Niedermoor NNO Oberrastboden	50609	Leogang	Schwarzleo	8.244 m <sup>2</sup> 🟡
57124 0006	Niedermoor N Rastboden	50609	Leogang	Schwarzleo	11.005 m <sup>2</sup> 🟡
57124 0007	Niedermoor NNW Rastboden	50609	Leogang	Schwarzleo	5.917 m <sup>2</sup> 🟡
57124 0008	Niedermoor 1 NW Rastboden	50609	Leogang	Schwarzleo	20.561 m <sup>2</sup> 🟡
57124 0009	Niedermoor 2 NW Rastboden	50609	Leogang	Schwarzleo	5.488 m <sup>2</sup> 🟡
57124 0010	Hochstaudenflur N Rastboden	50609	Leogang	Schwarzleo	1.083 m <sup>2</sup>
57124 0011	Niedermoor SSW Lehen	50609	Leogang	Schwarzleo	5.511 m <sup>2</sup> 🟡
57124 0012	Niedermoor am NW-Rand der Krümeckalpe	50609	Leogang	Schwarzleo	7.205 m <sup>2</sup> 🟡
57124 0013	Niedermoor am N-Rand der Krümeckalpe	50609	Leogang	Schwarzleo	989 m <sup>2</sup> 🟡
57124 0014	Niedermoor am S-Rand der Krümeckalpe	50609	Leogang	Schwarzleo	8.515 m <sup>2</sup> 🟡
57124 0015	Teich NO bei der Spielbergalm-Hütte	50609	Leogang	Schwarzleo	358 m <sup>2</sup> 🟡
57124 0016	Niedermoor SO der Spielbergalm	50609	Leogang	Schwarzleo	2.822 m <sup>2</sup> 🟡
57124 0017	Niedermoor WNW Riederalpe	50609	Leogang	Schwarzleo	1.757 m <sup>2</sup> 🟡
57124 0018	Niedermoor NW Riederalpe	50609	Leogang	Schwarzleo	7.940 m <sup>2</sup> 🟡
57124 0019	Niedermoor NO Riederalpe	50609	Leogang	Schwarzleo	4.788 m <sup>2</sup> 🟡
57124 0020	Teich NO Scheltaualm-Hütte	50609	Leogang	Schwarzleo	156 m <sup>2</sup> 🟡
57124 0021	Niedermoor NO Scheltaualm	50609	Leogang	Schwarzleo	9.547 m <sup>2</sup> 🟡
57124 0022	Niedermoor SO bei Adamalm	50609	Leogang	Schwarzleo	3.671 m <sup>2</sup> 🟡
57124 0023	Berg-Ahorne und Berg-Ulme SW Vogleralm	50609	Leogang	Schwarzleo	465 m <sup>2</sup>
57124 0024	Berg-Ahorne und Fichten SW Vogleralm	50609	Leogang	Schwarzleo	215 m <sup>2</sup>
57124 0025	Berg-Ahorn WSW Vogleralm	50609	Leogang	Schwarzleo	191 m <sup>2</sup>
57124 0026	Berg-Ahorn W Vogleralm	50609	Leogang	Schwarzleo	141 m <sup>2</sup>
57124 0027	Berg-Ahorne und Fichten NW Vogleralm	50609	Leogang	Schwarzleo	195 m <sup>2</sup>
57124 0028	2 Berg-Ahorne SO Vogleralm	50609	Leogang	Schwarzleo	117 m <sup>2</sup>
57124 0029	Esche O Schönaugütl	50609	Leogang	Schwarzleo	289 m <sup>2</sup>
57124 0030	Vogel-Kirsche NO Schönaugütl	50609	Leogang	Schwarzleo	128 m <sup>2</sup>
57124 0031	Esche N Schönaugütl	50609	Leogang	Schwarzleo	201 m <sup>2</sup>
57124 0032	Niedermoor N Schönaugütl	50609	Leogang	Schwarzleo	3.656 m <sup>2</sup> 🟡
57124 0033	Magerwiese WSW Schönaugütl	50609	Leogang	Schwarzleo	4.789 m <sup>2</sup> 🟡
57124 0034	Feldgehölz NW Schönaugütl	50609	Leogang	Schwarzleo	703 m <sup>2</sup> 🟡
57124 0035	Berg-Ahorn W Schönaugütl	50609	Leogang	Schwarzleo	200 m <sup>2</sup>

Nr	Bezeichnung	GemNr	Gemeinde	KG	Fläche
57124 0036	Berg-Ahorn SW bei Schönaugütl	50609	Leogang	Schwarzleo	111 m <sup>2</sup>
57124 0037	Berg-Ahorn und Berg-Ulme S Schönaugütl	50609	Leogang	Schwarzleo	136 m <sup>2</sup>
57124 0038	Baumgruppe SSW Schönaugütl	50609	Leogang	Schwarzleo	686 m <sup>2</sup>
57124 0039	Berg-Ulme S Schönaugütl	50609	Leogang	Schwarzleo	276 m <sup>2</sup>
57124 0040	Berg-Ahorn N bei Hinterkrümeckalm	50609	Leogang	Schwarzleo	134 m <sup>2</sup>
57124 0041	Berg-Ahorn 1 S Krümeckgut	50609	Leogang	Schwarzleo	178 m <sup>2</sup>
57124 0042	Berg-Ahorn SO Krümeckgut	50609	Leogang	Schwarzleo	209 m <sup>2</sup>
57124 0043	Berg-Ahorn SSO Krümeckgut	50609	Leogang	Schwarzleo	331 m <sup>2</sup>
57124 0044	Berg-Ahorn 2 S Krümeckgut	50609	Leogang	Schwarzleo	120 m <sup>2</sup>
57124 0045	Berg-Ahorn 1 NO Krümeckgut	50609	Leogang	Schwarzleo	345 m <sup>2</sup>
57124 0046	Berg-Ahorn NNW Krümeckgut	50609	Leogang	Schwarzleo	345 m <sup>2</sup>
57124 0047	Esche auf der Schmollalm	50609	Leogang	Schwarzleo	163 m <sup>2</sup>
57124 0048	Berg-Ulme W Schmollalm	50609	Leogang	Schwarzleo	140 m <sup>2</sup>
57124 0049	Baumreihe SW Schmollalm	50609	Leogang	Schwarzleo	426 m <sup>2</sup>
57124 0050	Niedermoor 1 SW Schmollalm	50609	Leogang	Schwarzleo	1.695 m <sup>2</sup> 🍅
57124 0051	Niedermoor 2 SW Schmollalm	50609	Leogang	Schwarzleo	3.308 m <sup>2</sup> 🍅
57124 0052	Grauerlenau rechts 13 am Schwarzleobach	50609	Leogang	Schwarzleo	4.876 m <sup>2</sup> 🍅
57124 0053	Rotwandgraben	50609	Leogang	Schwarzleo	6.897 m <sup>2</sup> 🍅
57124 0054	Bach W Steinhäusl	50609	Leogang	Schwarzleo	4.600 m <sup>2</sup> 🍅
57124 0055	Bach W Lehen	50609	Leogang	Schwarzleo	1.320 m <sup>2</sup> 🍅
57124 0056	Niedermoor WNW Rastboden	50609	Leogang	Schwarzleo	8.873 m <sup>2</sup> 🍅
57124 0057	Ufergehölz rechts 1 am Grießnerbach	50609	Leogang	Schwarzleo	797 m <sup>2</sup> 🍅
57124 0058	Ufergehölz rechts 2 am Grießnerbach	50609	Leogang	Schwarzleo	666 m <sup>2</sup> 🍅
57124 0059	Ufergehölz rechts 3 am Grießnerbach	50609	Leogang	Schwarzleo	3.165 m <sup>2</sup> 🍅
57124 0060	Ufergehölz rechts 4 am Grießnerbach	50609	Leogang	Schwarzleo	5.195 m <sup>2</sup> 🍅
57124 0061	Schwarzleobach Unterlauf	50609	Leogang	Schwarzleo	2.261 m <sup>2</sup> 🍅
57124 0062	Schwarzleobach Oberlauf	50609	Leogang	Schwarzleo	18.266 m <sup>2</sup> 🍅
57124 0063	Bach SW Rastboden	50609	Leogang	Schwarzleo	3.505 m <sup>2</sup> 🍅
57124 0064	Bach W Pucherhäusl	50609	Leogang	Schwarzleo	5.209 m <sup>2</sup> 🍅
57124 0065	Voglergraben	50609	Leogang	Schwarzleo	3.942 m <sup>2</sup> 🍅
57124 0066	Bach W Inschlagalpe	50609	Leogang	Schwarzleo	4.938 m <sup>2</sup> 🍅
57124 0067	Adamgraben	50609	Leogang	Schwarzleo	4.745 m <sup>2</sup> 🍅
57124 0068	Bach O Riederlpe	50609	Leogang	Schwarzleo	5.807 m <sup>2</sup> 🍅
57124 0069	Bach O Spielbergalm	50609	Leogang	Schwarzleo	3.366 m <sup>2</sup> 🍅
57124 0070	Bach 1 W Bärental	50609	Leogang	Schwarzleo	6.486 m <sup>2</sup> 🍅
57124 0071	Bach 2 W Bärental	50609	Leogang	Schwarzleo	7.023 m <sup>2</sup> 🍅
57124 0072	Bach 3 W Bärental	50609	Leogang	Schwarzleo	7.466 m <sup>2</sup> 🍅
57124 0073	Bach 4 W Bärental	50609	Leogang	Schwarzleo	8.709 m <sup>2</sup> 🍅
57124 0074	Bärental-Bach (=Walchersbach)	50609	Leogang	Schwarzleo	31.602 m <sup>2</sup> 🍅
57124 0075	Krünbach (=Krinnbach, Grünbach)	50609	Leogang	Schwarzleo	9.558 m <sup>2</sup> 🍅
57124 0076	Bach O Krümeckgut	50609	Leogang	Schwarzleo	5.546 m <sup>2</sup> 🍅
57124 0077	Niedermoor SW Spielbergalmhütte	50609	Leogang	Schwarzleo	7.792 m <sup>2</sup> 🍅
57124 0078	Niedermoor WSW Spielbergalmhütte	50609	Leogang	Schwarzleo	1.373 m <sup>2</sup> 🍅
57124 0079	Waldbinsensumpf SW Hundalpe	50609	Leogang	Schwarzleo	8.762 m <sup>2</sup> 🍅
57124 0080	Pucherhäusl-Quelle	50609	Leogang	Schwarzleo	117 m <sup>2</sup> 🍅
57124 0081	Magerwiese SW bei Pucherhäusl	50609	Leogang	Schwarzleo	7.882 m <sup>2</sup> 🍅
57124 0082	Pfeifengraswiese NW Rotwand	50609	Leogang	Schwarzleo	9.454 m <sup>2</sup> 🍅
57124 0083	Magerwiese NW Rotwand	50609	Leogang	Schwarzleo	5.320 m <sup>2</sup> 🍅
57124 0084	Bach NO Maisereck	50609	Leogang	Schwarzleo	2.556 m <sup>2</sup> 🍅
57124 0085	Vorderspindelberggraben	50609	Leogang	Schwarzleo	1.912 m <sup>2</sup> 🍅
57124 0086	Bach NW Kohlmaiskopf	50609	Leogang	Schwarzleo	2.429 m <sup>2</sup> 🍅
57124 0087	Bach N Kohlmaiskopf	50609	Leogang	Schwarzleo	3.074 m <sup>2</sup> 🍅
57124 0088	Berg-Ahorne NW Inschlagalm	50609	Leogang	Schwarzleo	458 m <sup>2</sup>
57124 0089	Schwarzleobach Mittellauf W-Teil	50609	Leogang	Schwarzleo	38.488 m <sup>2</sup> 🍅
57124 0090	Schwarzleobach Mittellauf O-Teil	50609	Leogang	Schwarzleo	12.806 m <sup>2</sup> 🍅
57124 0091	Ufergehölz links Schwarzleobach 0061	50609	Leogang	Schwarzleo	5.449 m <sup>2</sup> 🍅
57124 0092	Ufergehölz rechts 1 Schwarzleobach 0090	50609	Leogang	Schwarzleo	1.129 m <sup>2</sup> 🍅
57124 0093	Ufergehölz rechts 2 Schwarzleobach 0090	50609	Leogang	Schwarzleo	2.306 m <sup>2</sup> 🍅
57124 0094	Ufergehölz rechts 4 Schwarzleobach 0090	50609	Leogang	Schwarzleo	262 m <sup>2</sup> 🍅

Nr	Bezeichnung	GemNr	Gemeinde	KG	Fläche
57124 0095	Ufergehölz rechts 5 Schwarzleobach 0090	50609	Leogang	Schwarzleo	958 m <sup>2</sup>
57124 0096	Ufergehölz links 1 Schwarzleobach 0090	50609	Leogang	Schwarzleo	1.665 m <sup>2</sup>
57124 0097	Ufergehölz links 2 Schwarzleobach 0090	50609	Leogang	Schwarzleo	205 m <sup>2</sup>
57124 0098	Ufergehölz links 3 Schwarzleobach 0090	50609	Leogang	Schwarzleo	4.763 m <sup>2</sup>
57124 0099	Niedermoor 1 Ende Forststraße Wurzeck	50609	Leogang	Schwarzleo	1.540 m <sup>2</sup>
57124 0100	Ufergehölz rechts 3 Schwarzleobach 0090	50609	Leogang	Schwarzleo	1.779 m <sup>2</sup>
57124 0101	Niedermoor bei Hammerlmahl	50609	Leogang	Schwarzleo	7.116 m <sup>2</sup>
57124 0102	Niedermoor 1 bei Ronach	50609	Leogang	Schwarzleo	19.360 m <sup>2</sup>
57124 0103	Niedermoor bei Schlapfenmais	50609	Leogang	Schwarzleo	12.432 m <sup>2</sup>
57124 0104	Niedermoor 2 bei Ronach	50609	Leogang	Schwarzleo	1.585 m <sup>2</sup>
57124 0105	Weidetümpel SO Ronach	50609	Leogang	Schwarzleo	37 m <sup>2</sup>
57124 0106	Niedermoor S Ronach	50609	Leogang	Schwarzleo	13.555 m <sup>2</sup>
57124 0107	Niedermoor 1 SW Schlapfenmais	50609	Leogang	Schwarzleo	1.563 m <sup>2</sup>
57124 0108	Niedermoor SO Schlapfenmais	50609	Leogang	Schwarzleo	10.334 m <sup>2</sup>
57124 0109	Niedermoor SO Ronach	50609	Leogang	Schwarzleo	4.020 m <sup>2</sup>
57124 0110	Niedermoor 2 SW Schlapfenmais	50609	Leogang	Schwarzleo	476 m <sup>2</sup>
57124 0111	Baumgruppe in Schlapfenmais	50609	Leogang	Schwarzleo	340 m <sup>2</sup>
57124 0112	Niedermoor in Ottenstein	50609	Leogang	Schwarzleo	20.568 m <sup>2</sup>
57124 0113	Berg-Ahorn SO Unterberghaus	50609	Leogang	Schwarzleo	302 m <sup>2</sup>
57124 0114	Niedermoor 1 NW Schmollalm	50609	Leogang	Schwarzleo	570 m <sup>2</sup>
57124 0115	Niedermoor 2 NW Schmollalm	50609	Leogang	Schwarzleo	1.143 m <sup>2</sup>
57124 0116	Niedermoor 3 NW Schmollalm	50609	Leogang	Schwarzleo	847 m <sup>2</sup>
57124 0117	Hecke W Schönaugütl	50609	Leogang	Schwarzleo	1.581 m <sup>2</sup>
57124 0118	Bach W Schmollalm	50609	Leogang	Schwarzleo	1.756 m <sup>2</sup>
57124 0119	Hochmoor NNO Schönleitenhütte	50609	Leogang	Schwarzleo	68.761 m <sup>2</sup>
57124 0120	Alpenrosengebüsch Asitz- bis Pfründlkopf	50609	Leogang	Schwarzleo	864.493 m <sup>2</sup>
57124 0121	Latschenbestand NW Scheltauam-Hütte	50609	Leogang	Schwarzleo	27.441 m <sup>2</sup>
57124 0122	Blaugras-Horstseggenhalde Kuhfeldhörndl	50609	Leogang	Schwarzleo	414.756 m <sup>2</sup>
57124 0123	Weidengebüsch WNW Scheltauam	50609	Leogang	Schwarzleo	18.518 m <sup>2</sup>
57124 0124	Polsterseggenrasen WNW Scheltauam	50609	Leogang	Schwarzleo	26.464 m <sup>2</sup>
57124 0125	Schuttflur WNW Scheltauam	50609	Leogang	Schwarzleo	20.418 m <sup>2</sup>
57124 0126	Horstseggenhalde SO Spielberghorn	50609	Leogang	Schwarzleo	629.391 m <sup>2</sup>
57124 0127	Niedermoor WNW Scheltauam	50609	Leogang	Schwarzleo	727 m <sup>2</sup>
57124 0128	Alpenrosengebüsch NW Mardeckkopf	50609	Leogang	Schwarzleo	19.529 m <sup>2</sup>
57124 0129	Alpenrosengebüsch N und NO Kohlmaiskopf	50609	Leogang	Schwarzleo	64.000 m <sup>2</sup>
57124 0130	Alpenrosengebüsch 2 NW Kohlmaiskopf	50609	Leogang	Schwarzleo	4.689 m <sup>2</sup>
57124 0131	Alpenrosengebüsch 3 NW Kohlmaiskopf	50609	Leogang	Schwarzleo	31.276 m <sup>2</sup>
57124 0132	Alpenrosengebüsch OSO Maisereck	50609	Leogang	Schwarzleo	12.540 m <sup>2</sup>
57124 0133	Alpenrosengebüsch O Barnkogel	50609	Leogang	Schwarzleo	195.386 m <sup>2</sup>
57124 0134	Latschenbestand NNW Scheltauam-Hütte	50609	Leogang	Schwarzleo	99.129 m <sup>2</sup>
57124 0135	Latschenbestand 1 NO Scheltauam-Hütte	50609	Leogang	Schwarzleo	6.116 m <sup>2</sup>
57124 0136	Latschenbestand 2 NO Scheltauam-Hütte	50609	Leogang	Schwarzleo	14.139 m <sup>2</sup>
57124 0137	Hecke NO Rastboden	50609	Leogang	Schwarzleo	4.061 m <sup>2</sup>
57124 0138	Berg-Ahorn OSO Rastboden	50609	Leogang	Schwarzleo	122 m <sup>2</sup>
57124 0139	Streuobstwiese bei Rastboden	50609	Leogang	Schwarzleo	1.656 m <sup>2</sup>
57124 0140	Bach SO Rastboden	50609	Leogang	Schwarzleo	1.264 m <sup>2</sup>
57124 0141	Hecke S Rastboden	50609	Leogang	Schwarzleo	3.654 m <sup>2</sup>
57124 0142	Hecke W Rastboden	50609	Leogang	Schwarzleo	394 m <sup>2</sup>
57124 0143	Grauerlenau links 1 am Schwarzleobach	50609	Leogang	Schwarzleo	8.123 m <sup>2</sup>
57124 0144	Alpenrosengebüsch 1 NW Kohlmaiskopf	50609	Leogang	Schwarzleo	4.357 m <sup>2</sup>
57124 0145	Grauerlenau links 2 am Schwarzleobach	50609	Leogang	Schwarzleo	373 m <sup>2</sup>
57124 0146	Grauerlenau links 3 am Schwarzleobach	50609	Leogang	Schwarzleo	1.009 m <sup>2</sup>
57124 0147	Grauerlenau links 4 am Schwarzleobach	50609	Leogang	Schwarzleo	709 m <sup>2</sup>
57124 0148	Grauerlenau links 5 am Schwarzleobach	50609	Leogang	Schwarzleo	1.769 m <sup>2</sup>
57124 0149	Grauerlenau links 6 am Schwarzleobach	50609	Leogang	Schwarzleo	697 m <sup>2</sup>
57124 0150	Grauerlenau links 7 am Schwarzleobach	50609	Leogang	Schwarzleo	525 m <sup>2</sup>
57124 0151	Grauerlenau links 8 am Schwarzleobach	50609	Leogang	Schwarzleo	366 m <sup>2</sup>
57124 0152	Grauerlenau links 9 am Schwarzleobach	50609	Leogang	Schwarzleo	1.177 m <sup>2</sup>

Nr	Bezeichnung	GemNr	Gemeinde	KG	Fläche
57124 0153	Grauerlenau links 10 am Schwarzleobach	50609	Leogang	Schwarzleo	1.070 m <sup>2</sup>
57124 0154	Grauerlenau links 11 am Schwarzleobach	50609	Leogang	Schwarzleo	1.622 m <sup>2</sup>
57124 0155	Grauerlenau links 12 am Schwarzleobach	50609	Leogang	Schwarzleo	743 m <sup>2</sup>
57124 0156	Grauerlenau links 13 am Schwarzleobach	50609	Leogang	Schwarzleo	1.167 m <sup>2</sup>
57124 0157	Grauerlenau links 14 am Schwarzleobach	50609	Leogang	Schwarzleo	1.522 m <sup>2</sup>
57124 0158	Grauerlenau links 15 am Schwarzleobach	50609	Leogang	Schwarzleo	3.616 m <sup>2</sup>
57124 0159	Grauerlenau links 16 am Schwarzleobach	50609	Leogang	Schwarzleo	4.170 m <sup>2</sup>
57124 0160	Grauerlenau links 17 am Schwarzleobach	50609	Leogang	Schwarzleo	1.171 m <sup>2</sup>
57124 0161	Grauerlenau links 18 am Schwarzleobach	50609	Leogang	Schwarzleo	2.589 m <sup>2</sup>
57124 0162	Grauerlenau links 19 am Schwarzleobach	50609	Leogang	Schwarzleo	987 m <sup>2</sup>
57124 0163	Grauerlenau links 20 am Schwarzleobach	50609	Leogang	Schwarzleo	1.825 m <sup>2</sup>
57124 0164	Grauerlenau rechts 1 am Schwarzleobach	50609	Leogang	Schwarzleo	2.143 m <sup>2</sup>
57124 0165	Grauerlenau rechts 2 am Schwarzleobach	50609	Leogang	Schwarzleo	2.385 m <sup>2</sup>
57124 0166	Grauerlenau rechts 3 am Schwarzleobach	50609	Leogang	Schwarzleo	1.705 m <sup>2</sup>
57124 0167	Grauerlenau rechts 4 am Schwarzleobach	50609	Leogang	Schwarzleo	1.263 m <sup>2</sup>
57124 0168	Grauerlenau rechts 5 am Schwarzleobach	50609	Leogang	Schwarzleo	2.257 m <sup>2</sup>
57124 0169	Grauerlenau rechts 6 am Schwarzleobach	50609	Leogang	Schwarzleo	1.864 m <sup>2</sup>
57124 0170	Grauerlenau rechts 7 am Schwarzleobach	50609	Leogang	Schwarzleo	1.970 m <sup>2</sup>
57124 0171	Grauerlenau rechts 8 am Schwarzleobach	50609	Leogang	Schwarzleo	5.675 m <sup>2</sup>
57124 0172	Grauerlenau rechts 9 am Schwarzleobach	50609	Leogang	Schwarzleo	4.639 m <sup>2</sup>
57124 0173	Grauerlenau rechts 10 am Schwarzleobach	50609	Leogang	Schwarzleo	3.070 m <sup>2</sup>
57124 0174	Grauerlenau rechts 11 am Schwarzleobach	50609	Leogang	Schwarzleo	3.943 m <sup>2</sup>
57124 0175	Grauerlenau rechts 12 am Schwarzleobach	50609	Leogang	Schwarzleo	3.269 m <sup>2</sup>
57124 0176	Niedermoor 3 Ende Forststraße Wurzeck	50609	Leogang	Schwarzleo	2.219 m <sup>2</sup>
57125 0001	Niedermoor 1 S Bahn NW Embach	50609	Leogang	Sonnberg	873 m <sup>2</sup>
57125 0002	Niedermoor 2 S Bahn NW Embach	50609	Leogang	Sonnberg	997 m <sup>2</sup>
57125 0003	Feuchtlandschaftsrest S Birnberg	50609	Leogang	Sonnberg	4.572 m <sup>2</sup>
57125 0004	Reiterbach Oberlauf	50609	Leogang	Sonnberg	9.995 m <sup>2</sup>
57125 0005	Reiterbach Unterlauf	50609	Leogang	Sonnberg	1.859 m <sup>2</sup>
57125 0006	Bach W Bahnhof Leogang Oberlauf	50609	Leogang	Sonnberg	23.203 m <sup>2</sup>
57125 0007	Bach W Bahnhof Leogang Unterlauf	50609	Leogang	Sonnberg	1.760 m <sup>2</sup>
57125 0008	Bach O Bahnhof Leogang Oberlauf	50609	Leogang	Sonnberg	5.196 m <sup>2</sup>
57125 0009	Bach O Bahnhof Leogang Unterlauf	50609	Leogang	Sonnberg	311 m <sup>2</sup>
57125 0010	Bach N Priesteregg	50609	Leogang	Sonnberg	1.379 m <sup>2</sup>
57125 0011	Birkenallee W Rosental	50609	Leogang	Sonnberg	2.101 m <sup>2</sup>
57125 0012	Obstbaumreihe W Rosental	50609	Leogang	Sonnberg	358 m <sup>2</sup>
57125 0013	Ufergehölz links 1 Leoganger Ache	50609	Leogang	Sonnberg	14.382 m <sup>2</sup>
57125 0014	Ufergehölz N 1 Leoganger Ache	50609	Leogang	Sonnberg	4.306 m <sup>2</sup>
57125 0015	Birnbach Unterlauf	50609	Leogang	Sonnberg	2.931 m <sup>2</sup>
57125 0016	Birkenallee N Tennisplatz am Priesteregg	50609	Leogang	Sonnberg	1.294 m <sup>2</sup>
57125 0017	Artenreiche Hecke SW Tennisplatz	50609	Leogang	Sonnberg	5.153 m <sup>2</sup>
57125 0018	Feuchtlandschaftsrest W Tennisplatz	50609	Leogang	Sonnberg	7.546 m <sup>2</sup>
57125 0019	Artenreiche Hecke W Tennisplatz	50609	Leogang	Sonnberg	894 m <sup>2</sup>
57125 0020	Niedermoor W Gunzenreith	50609	Leogang	Sonnberg	158 m <sup>2</sup>
57125 0021	Niedermoorkomplex O Reiteralmhütte	50609	Leogang	Sonnberg	19.456 m <sup>2</sup>
57125 0022	Niedermoor S Gunzenreith	50609	Leogang	Sonnberg	1.563 m <sup>2</sup>
57125 0023	Kleines Niedermoor S Reiteralmhütte	50609	Leogang	Sonnberg	1.469 m <sup>2</sup>
57125 0024	Artenarme Hecke W Gunzenreith	50609	Leogang	Sonnberg	3.513 m <sup>2</sup>
57125 0025	Niedermoor SW Gunzenreith	50609	Leogang	Sonnberg	11.219 m <sup>2</sup>
57125 0026	Kalk-Latschenbestand S Schafzack'n	50609	Leogang	Sonnberg	79.096 m <sup>2</sup>
57125 0027	Firnfeld W Birnbachgletscher	50609	Leogang	Sonnberg	10.719 m <sup>2</sup>
57125 0028	Kalkschuttgesellschaft W Birnbach	50609	Leogang	Sonnberg	37.853 m <sup>2</sup>
57125 0029	Birnbach Oberlauf	50609	Leogang	Sonnberg	41.355 m <sup>2</sup>
57125 0030	Kalklatschenbestand 2 direkt W Gletscher	50609	Leogang	Sonnberg	75.669 m <sup>2</sup>
57125 0031	Kalk-Latschenbestand bei Riedlgang	50609	Leogang	Sonnberg	188.407 m <sup>2</sup>
57125 0032	Gletschervorfeld Großer Gletscher	50609	Leogang	Sonnberg	21.988 m <sup>2</sup>
57125 0033	Flatterbinsen N Mündung Schwarzleobach	50609	Leogang	Sonnberg	6.091 m <sup>2</sup>

Nr	Bezeichnung	GemNr	Gemeinde	KG	Fläche
57125 0034	Baumreihe 1 O Rosental	50609	Leogang	Sonnberg	2.103 m <sup>2</sup>
57125 0035	Baumreihe 2 O Rosental	50609	Leogang	Sonnberg	1.400 m <sup>2</sup>
57125 0036	Kalk-Latschenbestand N Riedlalm	50609	Leogang	Sonnberg	240.778 m <sup>2</sup>
57125 0037	Kalk-Latschenbestand NW Riedlalm	50609	Leogang	Sonnberg	946.250 m <sup>2</sup>
57125 0038	Felsmassiv der Leoganger Steinberge	50609	Leogang	Sonnberg	4.692.875 m <sup>2</sup>
57125 0039	Ufergehölz links 2 Leoganger Ache	50609	Leogang	Sonnberg	7.949 m <sup>2</sup>
57125 0040	Feldgehölz S Hütten	50609	Leogang	Sonnberg	22.186 m <sup>2</sup>
57125 0041	Lange Baumreihe S Hütten	50609	Leogang	Sonnberg	3.813 m <sup>2</sup>
57125 0042	Streuobstwiese bei Bauernhof S Hütten	50609	Leogang	Sonnberg	1.211 m <sup>2</sup>
57125 0043	Felswand N Burgstein	50609	Leogang	Sonnberg	4.145 m <sup>2</sup>
57125 0044	Kurze Baumreihe SO Hütten	50609	Leogang	Sonnberg	1.340 m <sup>2</sup>
57125 0045	Artenarme Hecke SO Hütten	50609	Leogang	Sonnberg	507 m <sup>2</sup>
57125 0046	Futtergraswiese SO Hütten	50609	Leogang	Sonnberg	1.967 m <sup>2</sup>
57125 0047	Artenarme Hecke SO Hütten unter Gondel	50609	Leogang	Sonnberg	646 m <sup>2</sup>
57125 0048	Feuchtlandschaftsrest 1 W Forsteralm	50609	Leogang	Sonnberg	896 m <sup>2</sup>
57125 0049	Flatterbinsensumpf 1 N Parkplatz Hütten	50609	Leogang	Sonnberg	6.673 m <sup>2</sup>
57125 0050	Flatterbinsensumpf 2 N Parkplatz Hütten	50609	Leogang	Sonnberg	1.770 m <sup>2</sup>
57125 0051	Feuchtlandschaftsrest 1 O Reiterhof	50609	Leogang	Sonnberg	2.697 m <sup>2</sup>
57125 0052	Feuchtlandschaftsrest 2 O Reiterhof	50609	Leogang	Sonnberg	1.110 m <sup>2</sup>
57125 0053	Artenarme Hecke 1 W Badhaussiedlung	50609	Leogang	Sonnberg	1.783 m <sup>2</sup>
57125 0054	Baumreihe W Badhaussiedlung	50609	Leogang	Sonnberg	1.797 m <sup>2</sup>
57125 0055	Artenarme Hecke NO Hütten (Parkplatz)	50609	Leogang	Sonnberg	538 m <sup>2</sup>
57125 0056	Feuchtlandschaftsrest 2 W Forsteralm	50609	Leogang	Sonnberg	3.333 m <sup>2</sup>
57125 0057	Baumreihe O Forsteralm	50609	Leogang	Sonnberg	1.332 m <sup>2</sup>
57125 0058	Feuchtlandschaftsrest W Gunzenreit	50609	Leogang	Sonnberg	5.958 m <sup>2</sup>
57125 0059	Artenarme Hecke 2 W Badhaussiedlung	50609	Leogang	Sonnberg	381 m <sup>2</sup>
57125 0060	Baumreihe bei Riedelhof	50609	Leogang	Sonnberg	418 m <sup>2</sup>
57125 0061	Artenarme Hecke NO Riedelbauer	50609	Leogang	Sonnberg	289 m <sup>2</sup>
57125 0062	Feuchtlandschaftsrest NO Badhaussiedlung	50609	Leogang	Sonnberg	2.352 m <sup>2</sup>
57125 0063	Feuchtlandschaftsrest N Bahnhof Leogang	50609	Leogang	Sonnberg	3.830 m <sup>2</sup>
57125 0064	Streuobstwiese O Rosenthal	50609	Leogang	Sonnberg	1.494 m <sup>2</sup>
57125 0065	Artenarme Hecke NNO Sägewerk	50609	Leogang	Sonnberg	491 m <sup>2</sup>
57125 0066	Hochstaudenflur ONO Sägewerk	50609	Leogang	Sonnberg	445 m <sup>2</sup>
57125 0067	Teich N Priesteregg	50609	Leogang	Sonnberg	70 m <sup>2</sup>
57125 0068	Bach W Gasthaus Priesteregg	50609	Leogang	Sonnberg	986 m <sup>2</sup>
57125 0069	Bach N Freibad Sonnrain	50609	Leogang	Sonnberg	1.152 m <sup>2</sup>
57125 0070	Ufergehölz N 1 Grießener Bach	50609	Leogang	Sonnberg	2.907 m <sup>2</sup>
57125 0071	Ufergehölz rechts Schwarzleobach	50609	Leogang	Sonnberg	10.421 m <sup>2</sup>
57125 0072	Kalklatschenbestand 3 direkt W Gletscher	50609	Leogang	Sonnberg	78.026 m <sup>2</sup>
57125 0073	Ufergehölz links 4 Leoganger Ache	50609	Leogang	Sonnberg	4.134 m <sup>2</sup>
57125 0074	Leoganger Ache zw. Embach und Sägewerk	50609	Leogang	Sonnberg	6.020 m <sup>2</sup>
57125 0075	Ufergehölz links 5 Leoganger Ache	50609	Leogang	Sonnberg	7.335 m <sup>2</sup>
57125 0076	Leoganger Ache zw. Schwarzleobach-Embach	50609	Leogang	Sonnberg	9.433 m <sup>2</sup>
57125 0077	Ufergehölz N 3 Grießener Bach	50609	Leogang	Sonnberg	516 m <sup>2</sup>
57125 0078	Gunzenreitbach	50609	Leogang	Sonnberg	2.373 m <sup>2</sup>
57125 0079	Fichtenbaumreihe W Gunzenreit	50609	Leogang	Sonnberg	1.061 m <sup>2</sup>
57125 0080	Ufergehölz links 6 Leoganger Ache	50609	Leogang	Sonnberg	2.493 m <sup>2</sup>
57125 0081	Kaiserlinde in Hütten	50609	Leogang	Sonnberg	221 m <sup>2</sup>
57125 0082	Hinterrettenbach Unterlauf	50609	Leogang	Sonnberg	1.742 m <sup>2</sup>
57125 0083	Bach 1 N Hütten	50609	Leogang	Sonnberg	1.845 m <sup>2</sup>
57125 0084	Bach 2 N Hütten	50609	Leogang	Sonnberg	2.791 m <sup>2</sup>
<b>Summe der Flächen (747 Biotope)</b>					<b>18.830.147 m<sup>2</sup></b>

Grunddaten  Gst  ..liegt in  Flora  Fauna Biotop 1 bis 50

BedNr: A004627  
Rolle: Sachbearbeiter;