STRECKENBESCHREIBUNG
ROUTE DESCRIPTION

7 SINNLEHENALM WINTERWANDERWEG
SINNLEHENALM WINTER HIKING TOUR

Gehzeit: ca. 1 Stunde, Strecke: 2,1 km, Höhenmeter: 135 m
Wanderer werden nicht nur mit großartigem Panorama über die Leoganger Steinberge belohnt, sondern können es sich bei einer Almjause oder einem Kaiserschmarren aus der eigenen Almwirtschaft so richtig gutgehen lassen. Der Aufstieg erfolgt ausgehend vom Parkplatz beim Friedhof in Leogang, vorbei am Schanteilift und der Beschilderung folgend zur Sinnlehenalm. Der Weg ist leicht ansteigend und für Familien bestens geeignet (nicht Kinderwagengeeignet).
Walking time: ca. 1 hour, Distance: 2.1 km, Ascent: 135 m
Hikers are not only rewarded with a magnificent panoramic view of the Leoganger Steinberge mountain range, but can also enjoy an alpine snack or a Kaiserschmarren. The hike starts from the parking lot at the cemetery in Leogang, passes the Schanteilift and follows the signs to the Sinnlehenalm. The path climbs gently and is ideal for families (not suitable for prams).

8 WIMBACHRUNDE WIMBACH CIRCULAR ROUTE

Gehzeit: 1 Stunde, Strecke: 3,1 km, Höhenmeter: 129 m
Vom Steinbergstadion geht es über die Hauptstraße Richtung Kirche und vorbei am Schanteilift weiter Richtung Madreit. Dabei begleitet dich stets das beeindruckende Panorama der Leoganger Steinberge. Beim Wegweiser Richtung Sinnlehenalm biegst du links ab und wanderst durch den Saubachgraben zurück zur Hauptstraße. Nach der Überquerung gelangst du beim Gasthof Wachter wieder zum Ausgangspunkt.
TIPP: Über die Wimbachrunde ist auch die Sinnlehenalm erreichbar.
Walking time: 1 hour, Distance: 3.1 km, Ascent: 129 m
Starting at the Steinberg Stadium, cross the main road towards the church and continue past the Schantei lift in the direction of Madreit. Enjoy the stunning panoramic views of the Leoganger Steinberge mountain range throughout the walk. At the signpost for Sinnlehenalm, turn left and follow the trail through the Saubachgraben back to the main road. After crossing the road, pass the Gasthof Wachter to return to your starting point **TIP:** The Sinnlehenalm can also be reached via the Wimbachrunde.

9 SONNBERGRUNDE SONNBERG CIRCULAR ROUTE

Gehzeit: 3,5 Stunden, Strecke: 9,4 km, Höhenmeter: 203 m
Startpunkt ist das Steinbergstadion. Von dort geht es Richtung Ullach. In Rosental links halten, die Eisenbahnunterführung durchqueren und rechts der Straße Richtung Ullach bis zum Parkplatz Ullachtal/Passauerhütte folgen. Am Parkplatz vorbei und vor dem letzten Bauernhof rechts auf den Weg abbiegen. Nach dem Waldstück rechts abbiegen und anschließend links halten. Der Weg führt unterhalb des Bergdorfs Priesteregg entlang bis zum Badhaus Leogang. Dort links abbiegen und talwärts wandern. Nach der Eisenbahnunterführung links halten und an der Hauptstraße erneut links abbiegen. Über den Spazierweg geht es zurück zum Ausgangspunkt
Walking time: 3.5 hours, Distance: 9.4 km, Ascent: 203 m
The walk starts at the Steinberg Stadium and heads towards Ullach. In Rosental, keep left, pass through the railway underpass and follow the road to the right towards Ullach until reaching the Ullachtal/Passauerhütte car park. Continue past the car park and turn right onto the trail just before the last farmhouse. After the wooded section, turn right and then keep left. The trail leads below the mountain village of Priesteregg to Badhaus Leogang. Turn left here and follow the path downhill. After passing through the railway underpass, keep left and turn left again at the main road. Follow the walking path back to the starting point.

10 PIRZBICHLRUNDE PIRZBICHL CIRCULAR ROUTE

Gehzeit: 2 Stunden, Strecke: 7,1 km, Höhenmeter: 178 m
Startpunkt am Steinbergstadion. Die Hauptstraße überqueren, vor der Apotheke rechts, hinter dem Hotel Der Löwe rechts halten. Bei der Mittelschule vorbei, an der Kreuzung links der Straße folgen Richtung Anderlhof, dann Richtung Leogang-Rain wandern. Hinter dem Parkplatz der Steinbergbahn rechts und entlang der Leoganger Ache zurück zum Startpunkt.
Walking time: 2 hours, Distance: 7.1 km, Ascent: 178 m
Starting point at the Steinbergstadion. Cross the main road, turn right before the pharmacy. Turn right at the hotel Der Löwe. Turn left at the school building. Follow the road towards the Anderlhof inn, then towards Leogang-Rain. Behind the parking lot of the Steinbergbahn cable car turn right. Hike along the river Leoganger Ache back to the starting point.

11 WEISSER WEG (ZENTRUM LEOGANG – ASITZBAHN TALSTATION) CENTRE LEOGANG – ASITZ VALLEY STATION

Gehzeit: 1 Stunde, Strecke: 3,1 km, Höhenmeter: 81 m
Startpunkt an der Tankstelle Leogang. Von hier bis zur Talstation der Asitzbahn. Retour auf dem gleichen Weg. Hinweis: Multifunktionsweg für Wanderer & Langläufer. Queren der Skipiste erforderlich.
Walking time: 1 hour, Distance: 3.1 km, Ascent: 81 m
Starting point at the gas station Leogang. Hike to the Asitzbahn valley station. Return on the same route. Please note: Path is used by hikers & crosscountry skiers. The path crosses a ski slope.

12 ASITZ WINTERWANDERWEG ASITZ WINTER HIKING TOUR

Gehzeit: 1 Stunde 45 Min., Strecke: 2,8 km, Höhenmeter: 205 m
Startpunkt an der Bergstation Asitz. Oberhalb der Alten Schmiede rechts entlang des Wanderwegs parallel zur Piste bis zum Kleinen Asitz. Dann weiter Richtung Großer Asitz. Hier besteht die Möglichkeit zu einem kleinen Gipfelsieg. Dem Bergrücken folgend zum Naturkino. Retour auf demselben Weg.
Walking time: 1 hour 45 min, Distance: 2.8 km, Ascent: 205 m
Starting point at the top station of the Asitz. Take the hiking path above the Alte Schmiede restaurant and hike parallel to the ski slope to the Kleiner Asitz mountain. Follow the path to Großen Asitz and follow the ridge along to the Nature cinema. Return to the starting point on the same route.

13 SCHWARZLEOTAL WINTERWANDERWEG
SCHWARZLEOTAL WINTER HIKING TOUR

Gehzeit: 1,5 Stunden, Strecke: 4,5 km, Höhenmeter: 186 m
Startpunkt an der Talstation Asitzbahn. Vorbei an den Hotels Forsthofgut und Rupertus, dann entlang der Leoganger Ache bis zur Holzbrücke wandern. Bei der Anna Kapelle, immer links halten und dem Spazierweg folgen. Bei der kleinen Kreuzung links auf die Straße ins Schwarzleotal abbiegen bis zur Knappenstube „Unterberghaus". Retour auf dem gleichen Weg.
Walking time: 1.5 hours, Distance: 4,5 km, Ascent: 186 m
Starting point at the Asitzbahn cable car valley station. Hike past the hotels Forsthofgut and Rupertus along the river Leoganger Ache until you reach a wooden bridge. Turn left on the road into the Schwarzleotal valley and continue to the "Unterberghaus" inn. Return on the same route.

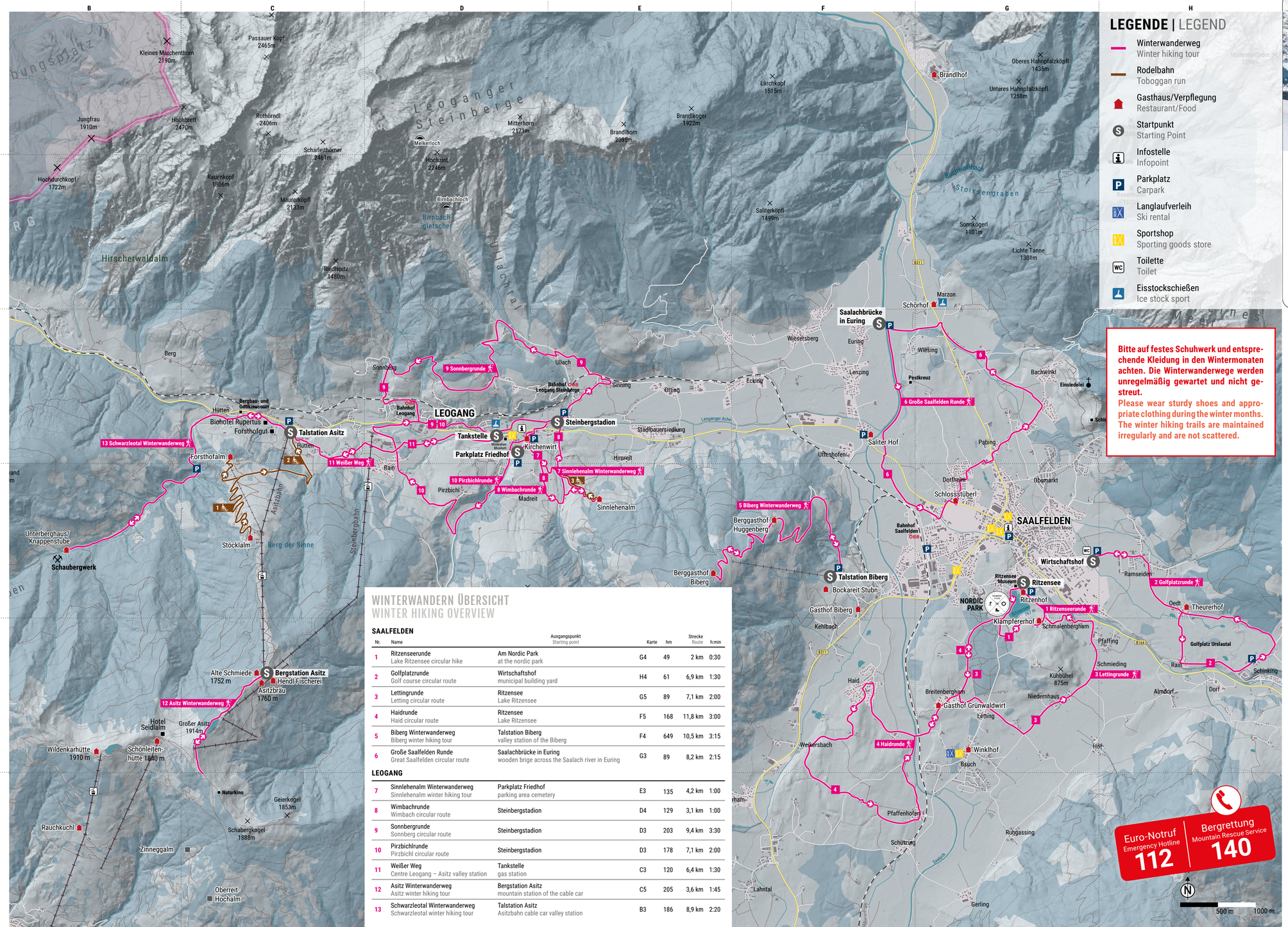

LEGENDE | LEGEND

- Winterwanderweg — Winter hiking tour
- Rodelbahn — Toboggan run
- Gasthaus/Verpflegung — Restaurant/Food
- Startpunkt — Starting Point
- Infostelle — Infopoint
- Parkplatz — Carpark
- Langlaufverleih — Ski rental
- Sportshop — Sporting goods store
- Toilette — Toilet
- Eisstockschießen — Ice stock sport



SO WIE ICH WILL

WINTERWANDERN
WINTER HIKING

THE WAY I WANT

ALLE WINTERWANDERWEGE UND RODELSTRECKEN
ALL WINTER HIKING TRAILS AND TOBOGGAN RUNS

Bitte auf festes Schuhwerk und entsprechende Kleidung in den Wintermonaten achten. Die Winterwanderwege werden unregelmäßig gewartet und nicht gestreut.
Please wear sturdy shoes and appropriate clothing during the winter months. The winter hiking trails are maintained irregularly and are not scattered.

WINTERWANDERN ÜBERSICHT
WINTER HIKING OVERVIEW

SAALFELDEN

Nr.	Name	Ausgangspunkt / Starting point	Karte	hm	Strecke / Route	h:min
1	Ritzenseerunde Lake Ritzensee circular hike	Am Nordic Park at the nordic park	G4	49	2 km	0:30
2	Golfplatzrunde Golf course circular route	Wirtschaftshof municipal building yard	H4	61	6,9 km	1:30
3	Lettingrunde Letting circular route	Ritzensee Lake Ritzensee	G5	89	7,1 km	2:00
4	Haidrunde Haid circular route	Ritzensee Lake Ritzensee	F5	168	11,8 km	3:00
5	Biberg Winterwanderweg Biberg winter hiking tour	Talstation Biberg valley station of the Biberg	F4	649	10,5 km	3:15
6	Große Saalfelden Runde Great Saalfelden circular route	Saalachbrücke in Euring wooden brige across the Saalach river in Euring	G3	89	8,2 km	2:15

LEOGANG

7	Sinnlehenalm Winterwanderweg Sinnlehenalm winter hiking tour	Parkplatz Friedhof parking area cemetery	E3	135	4,2 km	1:00
8	Wimbachrunde Wimbach circular route	Steinbergstadion	D4	129	3,1 km	1:00
9	Sonnbergrunde Sonnberg circular route	Steinbergstadion	D3	203	9,4 km	3:30
10	Pirzbichlrunde Pirzbichl circular route	Steinbergstadion	D3	178	7,1 km	2:00
11	Weißer Weg Centre Leogang – Asitz valley station	Tankstelle gas station	C3	120	6,4 km	1:30
12	Asitz Winterwanderweg Asitz winter hiking tour	Bergstation Asitz mountain station of the cable car	C5	205	3,6 km	1:45
13	Schwarzleotal Winterwanderweg Schwarzleotal winter hiking tour	Talstation Asitz Asitzbahn cable car valley station	B3	186	8,9 km	2:20

Euro-Notruf Emergency Hotline **112** | **Bergrettung** Mountain Rescue Service **140**

STRECKENBESCHREIBUNG
ROUTE DESCRIPTION

1 RITZENSEERUNDE LAKE RITZENSEE CIRCULAR HIKE

Gehzeit: 30 Min., Strecke: 2 km, Höhenmeter: 49 m
Startpunkt im Nordic Park. Auf dem Wanderweg rund um den See bis zum Ausgangspunkt wandern. Fantastischer Bergblick und sehr geringe Steigung.
Walking time: 30 min, Distance: 2 km, Ascent: 49 m
Starting point at the nordic park. Follow the hiking path around the lake and back to the starting point. Fantastic panorama and very little difference in altitude.

2 GOLFPLATZRUNDE GOLF COURSE CIRCULAR ROUTE

Gehzeit: 1,5 Stunden, Strecke: 6,9 km, Höhenmeter: 61 m
Startpunkt am Wirtschaftshof Saalfelden. Durch Ramseiden und weiter Richtung Oedt wandern. Vor dem Theurerhof rechts abbiegen, am Ende der Straße in Rain links halten und um den Golfplatz retour zum Ausgangspunkt wandern.
Walking time: 1.5 hours, Distance: 6.9 km, Ascent: 61 m
Starting point at the construction yard in Saalfelden. Hike through Ramseiden and towards Oedt. Before passing the Theurerhof inn, turn right. At the end of the road in Rain, turn left and hike around the golf course Urslautal back to the starting point.

3 LETTINGRUNDE LETTING CIRCULAR ROUTE

Gehzeit: 2 Stunden, Strecke: 7,1 km, Höhenmeter: 89 m
Startpunkt am Ritzensee. Der Straße durch den Kollingwald bis nach Breitenbergham folgen, in Breitenbergham links abbiegen. Dem Weg durch Letting, Niederhaus und Pfaffing folgen, dann zum Ritzensee und vorbei am Klampfererhof retour zum Ausgangspunkt.
Walking time: 2 hours, Distance: 7.1 km, Ascent: 89 m
Starting point at Lake Ritzensee. Follow the road through Kollingwald forest to Breitenbergham. In Breitenbergham take the first left turn. Hike through Letting, Niederhaus and Pfaffing, then back to the Lake Ritzenseee and past the Klampferehof inn back to the starting point.

4 HAIDRUNDE HAID CIRCULAR ROUTE

Gehzeit: 3 Stunden, Strecke: 11,8 km, Höhenmeter: 168 m
Startpunkt am Ritzensee. Vorbei am Kollingwald nach Breitenbergham bis zum Gasthof Grünwald wandern. Links Richtung Haid. Von Haid aus bis nach Pfaffenhofen, dann entlang der Saalach. Schließlich rechts über Breitenbergham und den Kollingwald retour zum Ausgangspunkt.
Walking time: 3 hours, Distance: 11.8 km, Ascent: 168 m
Starting point at the Lake Ritzensee. Follow the road through Kollingwald forest to Breitenbergham. At the Grünwald inn turn left towards Saalfelden-Haid. In Haid, turn left and hike to Pfaffenhofen. Walk along the river Saalach, then keep right and return via Breitenbergham and the Kollingwald forest to the starting point.

5 BIBERG WINTERWANDERWEG
BIBERG WINTER HIKING TOUR

Gehzeit: 2 Stunden, Strecke: 5 km, Höhenmeter: 649 m
Startpunkt an der Talstation Biberg. Über die Forststraße bis zum Berggasthof Huggenberg wandern (ca. 1 Std.), dann zum Berggasthof Biberg (50 Min.)
Walking time: 2 hours, Distance: 5 km, Ascent: 649 m
Starting point at the valley station of the Biberg. Hike along the road until you reach the Huggenberg mountain restaurant (approx. 1 hour). Continue to the Biberg mountain restaurant (approx. 50 min.).

6 GROSSE SAALFELDEN RUNDE
GREAT SAALFELDEN CIRCULAR ROUTE

Gehzeit: 2 Stunden 15 Min., Strecke: 8,2 km, Höhenmeter: 89 m
Startpunkt an der Saalachbrücke in Euring. Entlang des Winterwanderweges Richtung Uttenhofen, weiter nach Dorfheim, am Forstinger vorbei Richtung Bachwinkl, über den Rad- & Spazierweg nach Wiesing, dann zurück zum Startpunkt.
Walking time: 2 hours 15 min, Distance: 8.2 km, Ascent: 89 m
Starting point at the wooden bridge across the river Saalach in Euring. Follow the hiking path via Uttenhofen to Dorfheim. Walk past the company Forstinger in the direction of Bachwinkl then on the bike & walking path towards Wiesing and back to the starting point.

RESPEKTIERE DEINE GRENZEN
KNOW YOUR LIMITS



Die Naturlandschaft Salzburgs bietet Platz für Wildtiere, Pflanzen und Menschen. Voraussetzung ist jedoch, dass sich die Naturnutzer:innen an gewisse Regeln halten:
The natural landscape of Salzburg provides space for wild animals, plants and people. It is essential for this that you stick to certain rules:

Beachte Ruhezonen: sie sind Rückzugsgebiete für Wildtiere und seltene Pflanzen.
Respect the quiet areas: the areas are a retreat for wild animals and rare plants.

Bleibe im Wald auf den markierten Routen und Wegen: so können die Wildtiere sich an Wanderer und Freizeitsportler gewöhnen.
Stick to the marked routes and paths in the forest. This allows wild animals to get used to walkers and sportspeople.

Meide Waldränder und schneefreie Flächen: sie sind die Lieblingsplätze der Wildtiere.
Avoid the edges of forests and snow-free spots: they are wild animals' favourite places.

Führe Hunde an der Leine: Wildtiere flüchten vor freilaufenden Hunden.
Keep dogs on a lead: wild animals flee from dogs roaming off leads.

SCHNEESCHUHWANDERN
SNOWSHOE HIKING



Sanft durch die Ruhe der Winterlandschaft schreiten, Schritt für Schritt dem Alltag entfliehen und die Natur in ihrer reinsten Form erleben. Beim Schneeschuhwandern in Saalfelden Leogang entdeckst du die unberührtesten Ecken des Winters – alleine oder mit Guide, mit eigenen Schneeschuhen oder Leihmaterial.

Stride gently through the quiet of the winter landscape, leave your everyday cares behind you with each step you take and experience nature in its purest form. On a snowshoe hike in Saalfelden Leogang, you can discover the most undisturbed corners of winter – either alone or with a guide, using your own snowshoes or a hired pair.

SCHNEESCHUHVERLEIH SNOW SHOE HIRE

Salewa Mountainshop Saalfelden, Leoganger Str. 30a Voranmeldung notwendig. Advance notification required.	Saalfelden	T +43 6582 76566
Ski- und Snowboardschule Deisenberger, Hütten 33	Leogang	M +43 676 4985678
Outdoor Team Geisler	Saalfelden	T +43 664 2807838
Sport 2000 Simon Leoganger Straße 23	Saalfelden	T +43 6582 70488

BERGWANDERFÜHRER AUS DER REGION
MOUNTAIN HIKING GUIDES FROM THIS REGION

Birgit Battocleti	Saalfelden	T +43 660 1842164
Ingolf Hammerschmied	Saalfelden	T +43 664 9182404
Klaus Wagenbichler	Saalfelden	T +43 6582 70542
Lukas Seiwald	Saalfelden	T +43 664 8474299
Markus Hirnböck	Saalfelden	T +43 664 4411206
Sieglinde Bertha	Saalfelden	T +43 650 4337616
Thomas Mayr	Saalfelden	T +43 664 1541545
Gerald Stranzinger	Saalfelden	T +43 699 17184073
Dany Oberlechner	Leogang	T +43 664 5127642
Georg Oberlechner	Leogang	T +43 664 4505969
Mag. Franz Deisenberger	Leogang	T +43 676 4985678
Markus Mayrhofer	Leogang	T +43 664 8474260

SPORTGESCHÄFTE
SPORT SHOPS

SAALFELDEN

Bründl Sports	Otto-Gruber-Straße 1	T +43 6582 70015
Hervis Sports	EKZ-Interspar	T +43 6582 73098-0
Salewa Mountainshop	Leoganger Straße 30a	T +43 6582 76566
Sport Grossegger	Bsuch 97	T +43 664 5309289
Sport 2000 Simon	Leoganger Straße 23	T +43 6583 70488

LEOGANG

BOARD.AT Snowboardshop	Hütten 33 (Hotel Bacher)	T +43 6583 20086
Riedlsperger Sport	Leogang 83	T +43 660 8526596
Sport Herzog	Dorf 126	T +43 6583 7287
Sport Mitterer	Steinbergbahn	T +43 6583 8642
Sport Mitterer	Asitz Talstation	T +43 6583 8642

PFERDESCHLITTENFAHRTEN
HORSE-DRAWN SLED RIDE



PFERDESCHLITTENFAHRTEN HORSE-DRAWN SLED RIDES

Familie Kendlbacher	Saalfelden	T +43 664 1541542
Mitterlechner Hermann	Leogang	T +43 664 4444440

TAXI UNTERNEHMEN
TRANSPORTATION

TAXI & AUSFLUGSFAHRTEN TAXIS & EXCURSIONS

Bernis Taxi	Saalfelden Leogang	T +43 6582 75237 T +43 6583 93030
Taxi Bachmaier	Saalfelden	T +43 6582 71732
Taxi Pfeiffer	Saalfelden	T +43 6582 71713
Taxidienst Pliem	Saalfelden	T +43 6582 72444
Hörl Hans	Leogang	T +43 6583 8542
Taxi Stöckl	Leogang	T +43 6583 7579

ÖFFENTLICHE ANREISE
PUBLIC TRANSPORT

Mit dem neuen Guest Mobility Ticket können der GroßteiI der öffentlichen Verkehrsmittel im gesamten Bundesland Salzburg kostenfrei genutzt werden – von der Bahn über den Postbus bis hin zum Loigom-Soifen Shuttle.

Weitere Details:
guestmobilityticket.at

The new Guest Mobility Ticket allows you to use most public transport throughout the province of Salzburg free of charge – from the train to the Postbus to the Loigom-Soifen shuttle.

More details:
guestmobilityticket.at

LOIGOM-SOIFEN SHUTTLE

Salzburg Verkehr verbindet



Das Loigom-Soifen Shuttle ergänzt durch das On-Demand-Angebot das bestehende Liniennetz mit Mercedes eVitos und fährt verschiedene Haltestellen in Leogang und Saalfelden an.

Weitere Details:
salzburg-verkehr.at/shuttle

The Loigom-Soifen Shuttle extends the existing bus line network with Mercedes eVitos through the ondemand service and serves various stops in Leogang and Saalfelden.

More details:
salzburg-verkehr.at/shuttle

DIREKTVERMARKTER
DIRECT FARMERS PRODUCTS

BRENNEREIEN SCHNAPPS DISTILLERIES

Breitenbauer	Dorfheim 44	Saalfelden	T +43 650 4831764
Destillate Herzog	Breitenbergham 5	Saalfelden	T +43 6582 75707
Schirmbrandgut	Breitenbergham 4	Saalfelden	T +43 6582 72661
Stocki's Destillerie	Rain 128a	Leogang	T +43 650 8395002

BROT BREAD

Vorderrain	Rain 1	Leogang	T +43 6583 8394
Ziefer's Hofmolkerei	Otting 7	Leogang	T +43 664 4441172

EIER EGGS

Thomanhof	Uttenhofen 2	Saalfelden	T +43 6582 73397
Biohof Stechaubauer	Wiesersberg 3	Saalfelden	T +43 6582 73394
Biohof Enn	Rosental 9	Leogang	T +43 6583 7169

FISCH FISH

Anton Grundner	Leogang 89	Leogang	T +43 6853 20223

GEMÜSE VEGETABLES

Biohof Stechaubauer	Wiesersberg 3	Saalfelden	T +43 6582 73394

HONIG HONEY

Breitenbauer	Dorfheim 44	Saalfelden	T +43 650 4831764
Fam. Unterberger	Gerling 13	Saalfelden	T +43 6582 72433
Bründl Alfred	Sinning 36	Leogang	T +43 664 4449673

KÄSE CHEESE

Johann & Renate Scheiber	Himreit 8	Leogang	T +43 6583 8438

MILCHPRODUKTE DAIRY PRODUCTS

HPH anno 1905	Euring 5	Saalfelden	T +43 699 12022002
Johann & Renate Scheiber	Himreit 8	Leogang	T +43 6583 8438
Ziefer's Hofmolkerei	Otting 7	Leogang	T +43 664 4441172

WOLLPRODUKTE WOOL PRODUCTS

Alpakastall	Euring 3/2	Saalfelden	T +43 664 5658744
Pinzgau Alpakas	Anton Wallner Straße 5a	Saalfelden	T +43 676 86861878

NORDIC PARK SAALFELDEN



ES MUSS NICHT IMMER SKIFAHREN SEIN

Der Nordic Park Saalfelden am Ritzensee bietet kilometerlange Loipen, Winterwanderwege, Action und kulinarische Schmankerl.

Langlaufen:
Top gepflegte Loipen in verschiedenen Schwierigkeitsgraden starten im Nordic Park. Unter anderem die Ritzensee Loipe, mit Flutlicht beleuchtet perfekt für spätabendliche Langlaufrunden.

Fun & Snow Park:
Kleine Hügel und Schanzen, leichte Abfahrten und Kurven im beliebten Fun & Snow Park ermöglichen kleinen Langläufern Spaß & Action.

Winterwanderungen:
Drei Rundwanderungen stillen die Wanderlust auch in der kalten Jahreszeit. Die Haidrunde (11,8 km) ist ideal für längere Wanderungen mit wechselnden Landschaften. Die Lettingrunde (7,1 km) ist eine kürzere Alternative. Für einen Spaziergang bietet sich die Ritzenseerunde an.

Natureislaufbahn Ritzensee:
Der Ritzensee sorgt mit seiner spiegelglatten Oberfläche für endlose Winteraction beim Eislaufen.

Biathlon:
Wenn Ausdauer auf Konzentration trifft: Saalfelden Leogang ist eine der beliebtesten Biathlon-Regionen Österreichs. Und auch für den Nachwuchs ist gesorgt: Interessierte Kinder können beim wöchentlichen HSV-Vereinstraining in den Sport hineinschnuppern.

Kulinarische Erlebnisse:
Für das leibliche Wohl sorgen das Seerestaurant Ritzen, der Ritzenhof Hotel & Spa am See und der Klampfererhof mit gemütlichem Stüberl.

IT DOESN'T ALWAYS HAVE TO BE SKIING

The Nordic Park Saalfelden at Lake Ritzensee offers several kilometres of cross-country trails, winter hiking paths, action and culinary delights.

Cross-country skiing:
Well-groomed trails of varying difficulty levels start right in the Nordic Park. Among them is the Ritzensee Trail, illuminated with floodlights - perfect for evening cross-country skiing sessions.

Kids' fun & snow park:
Small hills and jumps, gentle slopes and curves guarantee fun & action for little cross-country skiers.

Winter hiking:
Three circular routes invite you to explore even in the colder months. The Haid Loop (11.8 km) is perfect for longer hikes through varied landscapes. The Letting Loop (7.1 km) offers a shorter alternative, while the Ritzensee Loop is ideal for a leisurely stroll.

Natural ice rink:
Ice skating: With its mirror-smooth surface, Lake Ritzensee offers endless winter fun on the ice.

Biathlon:
Where endurance meets concentration: Saalfelden Leogang is highly esteemed for its biathlon facilities.

Of course the younger generation is not ignored: children can try out this sport every week at the local ski clubs' training session.

Culinary experiences:
You will find culinary delights at the Seerestaurant Ritzen with a breath-taking lake view, the Ritzenhof Hotel & Spa am See and the cosy Klampfererhof.

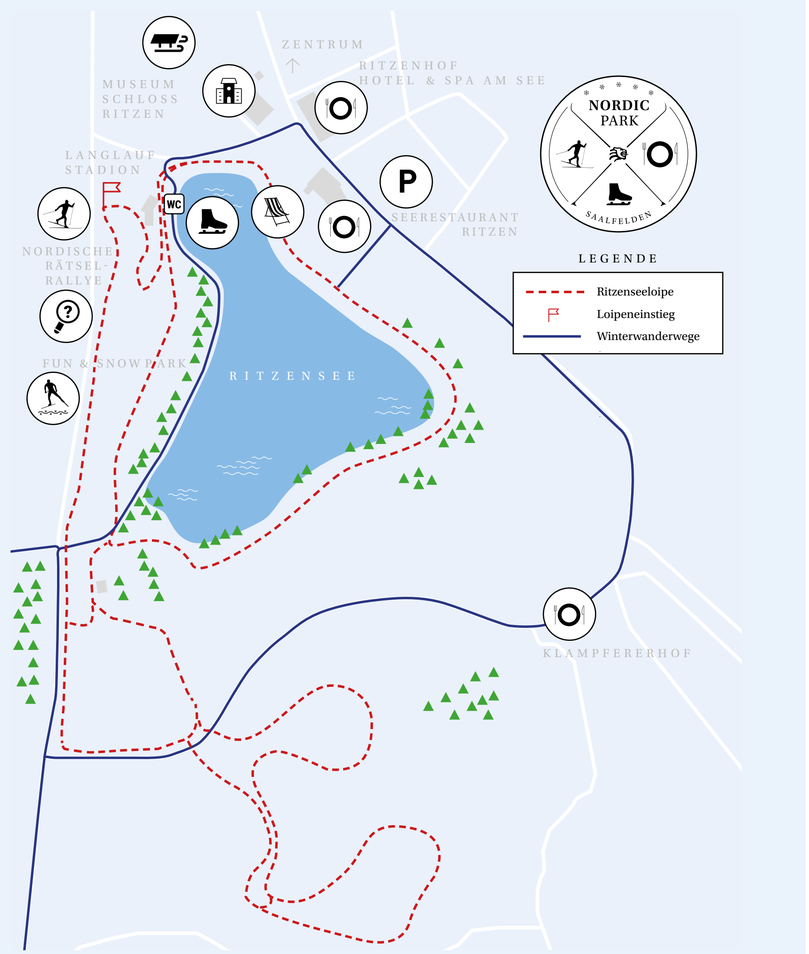

365 TAGE AKTIV & KREATIV
365 DAYS ACTIVE & CREATIVE



Hier ist für jeden Geschmack etwas zu finden. Ein unvergesslicher Urlaub in Saalfelden Leogang für die ganze Familie – 365 Tage im Jahr! Aktiv am Berg oder lieber im Tal entspannen? Geführte Wanderung oder Kulturprogramm? In Saalfelden Leogang hast du jeden Tag aufs Neue die Wahl – und dabei jede Menge Vorteile, denn mit der Saalfelden Leogang Card sind das ganze Jahr über zahlreiche Angebote in der Region günstiger oder sogar kostenlos. Find something for every preference here. An unforgettable vacation in Saalfelden Leogang for the whole family – 365 days a year! Active on the mountain or prefer to relax in the valley? Guided hike or cultural program? In Saalfelden Leogang you have the choice every day anew – and a lot of advantages, because with the Saalfelden Leogang Card numerous offers in the region are cheaper or even free of charge all year round.

Infos und Anmeldung zu den einzelnen Programmpunkten in unseren Tourismusbüros Saalfelden und Leogang,
T +43 6582 70660
www.saalfelden-leogang.com/365tage

Information and registration of the individual tours at our tourist offices Saalfelden and Leogang,
T +43 6582 70660
www.saalfelden-leogang.com/365days



SO WIE ICH WILL

SAALFELDEN LEOGANG CARD

THE WAY I WANT

ALLE VORTEILE AUF EINEN BLICK
ALL DISCOUNTS AT A GLANCE

D

SO OFT ICH WILL:

- 365 Tage Aktiv & Kreativ (geführte Schneeschuhwanderungen, Skitouren, Winterwanderungen)

PRO AUFENTHALT:

- Eine freie Berg- und Talfahrt mit der Asitz- oder Steinbergbahn nur für Fußgänger, zum Rodeln oder für eine Abendfahrt (kein Ski- und Snowboardtransport!)
- Ein gratis Eintritt in das Museum Schloss Ritzen sowie das Bergbau- und Gotikmuseum Leogang
- Ein gratis Eintritt in die Sauna Leogang (Freizeitzentrum) und die Sauna Saalfelden (Ritzensee)

Und viele weitere Vorteile und Ermäßigungen bei verschiedenen Ausflugszielen und Partnern. Alle Partnerbetriebe finden Sie im Saalfelden Leogang Card Folder.

SCAN ME

E

AS OFTEN AS I LIKE:

- 365 days Active & Creative (guided snow-shoe hiking, ski tours, winter hiking)

PER STAY:

- One free ascent and descent with the Asitz- or Steinbergbahn (for hiking, tobogganing or for an night ride only (no ski and snowboard transport!)
- One free entry to the Schloss Ritzen Museum and the Mining & Gotic Museum Leogang
- One free entry to the Leogang sauna (leisure centre) and the Saalfelden sauna (Ritzensee lake)

Moreover, there are many more advantages and discounts at various destinations and partners. All partners can be found in the Saalfelden Leogang Card folder.

SCAN ME

TAGESRODELBAHN AM ASITZ
DAYTIME TOBOGGAN RUN ON THE ASITZ



ÖFFNUNGSZEITEN

Täglich geöffnet von 13.00 – 16.00 h (je nach Schneelage).

Am Asitz geht es bequem mit der Asitzbahn nach oben, bevor – am besten nach einer ordentlichen Einkehr – der Rodelspaß beginnt. Oder zu Fuß per Wanderung bis zur Forsthofalm erreicht man die Tagesrodelbahn mit der Almbahn 4er.

Dann geht es rasant hinunter auf zwei Kufen. Kufen- und Kurvenspaß für die ganze Familie, freuen Sie sich auf ein unvergessliches Rodlerlebnis!

Weitere Details und Preise:
www.leoganger-bergbahnen.at

HOURS

Open daily from 1.00 – 4.00 p.m. (depending on snow conditions)

At the Asitz, it is easy to head up with the Asitz cable car – ideally pausing to enjoy a hearty refreshment break at the top before enjoying a spot of tobogganing. Or on foot via a hike to Forsthofalm you will reach the daytime toboggan run with the Almbahn 4er.

Thereafter zooming back down on two runners. The thrill of runners and corner for the whole family, enjoy a superlative toboggan experience!

More details and prices:
www.leoganger-bergbahnen.at

NACHTRODELBAHN AM ASITZ
NIGHT TOBOGGAN RUN ON THE ASITZ



ÖFFNUNGSZEITEN LEO'S KUFENGAUDI

Jeden Dienstag und Freitag von 18.00 – 22.30 h
(je nach Schneelage)

Schwebe mit der Asitzbahn in die Bergwelt, lasse dich von den Hüttenwirten mit kulinarischen Spezialitäten verwöhnen und genieße zum krönenden Abschluss eine rasante Talfahrt durch Leogangs verschneite Winterlandschaft!

Weitere Details und Preise:
www.leoganger-bergbahnen.at

HOURS LEO'S KUFENGAUDI

Every Tuesday and Friday from 6.00 – 10.30 p. m.
(depending on snow conditions)

Float up into the mountain world with the Asitzbahn cable car, treat your palate with the culinary specialities served up in the mountain huts and enjoy the grand finale of a high-speed trip through Leogangs snowy winter landscape as you head down into the valley!

More details and prices:
www.leoganger-bergbahnen.at



RODELBAHN SINNLEHENALM
TOBOGGAN RUN SINNLEHENALM



Die Sinnlehenalm ist für Einsteiger und Familien die ideale Wanderung mit großartigem Bergpanorama und herzhaften, kulinarischen Schmankerln.

Zurück ins Tal geht es über eine kurze Rodelstrecke oder auf dem bereits zum Aufstieg genutzten Winterwanderweg.

Weitere Details und Preise:
www.sinnlehen.at/sinnlehenalm
T +43 664 75066650

The Sinnlehenalm is the ideal hike for beginners and families with a magnificent mountain panorama and hearty, culinary delicacies.

You can return to the valley via a short toboggan run or on the winter hiking trail already used for the ascent.

More details and prices:
www.sinnlehen.at/sinnlehenalm
T +43 664 75066650

ÖFFNUNGSZEITEN
OPENING HOURS

Gasthöfe und Hütten

Restaurants and huts

WICHTIGE INFORMATION
IMPORTANT INFORMATION

ZU BEACHTEN
- Helmpflicht für Kinder bis 15 Jahre!
- Keine Skischuhe erlaubt
- Gutes Schuhwerk erforderlich
- Winterbekleidung erforderlich
- Rodelbahn kann aufgrund schlechter Bedingungen jederzeit geschlossen werden – keine Rückvergütung!

PLEASE NOTE
- Children up to the age of 15 must wear a helmet.
- No ski boots permitted
- Good shoes are required
- Winter clothing required
- The toboggan run may be closed at any time due to poor conditions – refunds are not provided.

ZUSÄTZLICH BEI DEN RODELBAHNEN AM ASITZ
- Wanderungen auf der Rodelbahn sind nicht erlaubt
- Kein Transport von jeglichen (Winter-)Sportgeräten mit der Kabinenbahn
- Selbst mitgebrachte Rodel sind aus Haftungsgründen nicht erlaubt!

ADDITIONALLY AT THE TOBOGGANING ON THE ASITZ
- Hiking is not permitted on the toboggan run
- No transport of any (winter) sports equipment on the gondola lift
- For reasons of safety and liability, you are not permitted to use your own toboggan.

PARKEN AM ASITZ
PARKING AT THE ASITZ

Der Parkplatz an der Asitzbahn ist nur mehr mit einem benutzten, gültigen Bergbahnticket kostenlos. Mit der Saalfelden Leogang Card und der SalzburgerLand Card kostet das Parken 5,– Euro. Der Parkplatz an der Steinbergbahn ist weiterhin kostenlos.

The parking area at the Asitzbahn is only free of charge with a used, valid mountain railway ticket. With the Saalfelden Leogang Card and the SalzburgerLand Card, parking costs 5 euros. The parking area at the Steinbergbahn is still free of charge.

BESCHILDERUNG
SIGNAGE



Die Beschilderung erstreckt sich über das gesamte Wanderwegenetz in Saalfelden Leogang. Die gelben Tafeln informieren über Schwierigkeitsgrad, Weg-ziel, Gehzeit und Wegnummer.

The signs can be found on all hiking trails in Saalfelden Leogang. These yellow signs inform about difficulty, name of the tour, walking time and route number.

NORDISCHER WINTER IN SAALFELDEN LEOGANG
NORDIC WINTER IN SAALFELDEN LEOGANG

Langlaufen, Eislaufen, Winterwandern und die verschneite Winterlandschaft genießen – Saalfelden Leogang bietet vielfältige Möglichkeiten, den Winter aktiv und genussvoll zu erleben.

Ob auf bestens präparierten Loipen, am Eis oder draußen in der winterlichen Natur: Hier kommt jeder auf seine Kosten.



Cross-country skiing, ice skating, winter hiking and enjoying the snowy landscape – Saalfelden Leogang offers a wide range of ways to experience winter at its best.

Whether gliding along perfectly groomed trails, skating on the ice or exploring the winter scenery outdoors, there's something for everyone.

Weitere Details zum nordischen Winter
More details about the nordic winter

www.saalfelden-leogang.com/de/region-erleben/abseits-der-piste
www.saalfelden-leogang.com/en/region-experience/off-piste



Für den Inhalt verantwortlich / Responsible for the content:
Saalfelden Leogang Touristik GmbH
Mittergasse 21a,
5760 Saalfelden
T +43 6582 70660
info@saalfelden-leogang.at
www.saalfelden-leogang.com

Bilder / Photo credits:
Fotoarchiv der Saalfelden Leogang Touristik GmbH
Michael Geißler, Christoph Oberschneider, Moritz Ablinger, Christoph Bayer, Leoganger Bergbahnen

Design / Design:
Agentur Rahofer, Salzburg

Grafik / Graphic:
Werbeagentur Wedl, Mils

Druck / Printing:
Seebacher GmbH, Hermagor

Kartografie / Cartography:
max2 gmbh – sign & design, Innsbruck

Stand / Edition: Oktober 2026
Änderungen, Fehler und Preisänderungen vorbehalten.
Subject to changes, errors, and price changes.

PARTNER

evoc · Stiegl · GoPro · SCOTT · Bikeschule · SALOMON

ANREISE JOURNEY

MAUTFREI ZU UNS TOLL FREE TO US
Abfahrt Siegsdorf (Exit 122) – Lofer – Saalfelden – Leogang
departure Siegsdorf (Exit 122) – Lofer – Saalfelden – Leogang



Saalfelden Leogang Touristik GmbH
Mittergasse 21a, 5760 Saalfelden
T +43 6582 70660
info@saalfelden-leogang.at
www.saalfelden-leogang.com

Druckprodukt mit finanziellem Klimabeitrag
ClimatePartner.com/8844-2602-1001