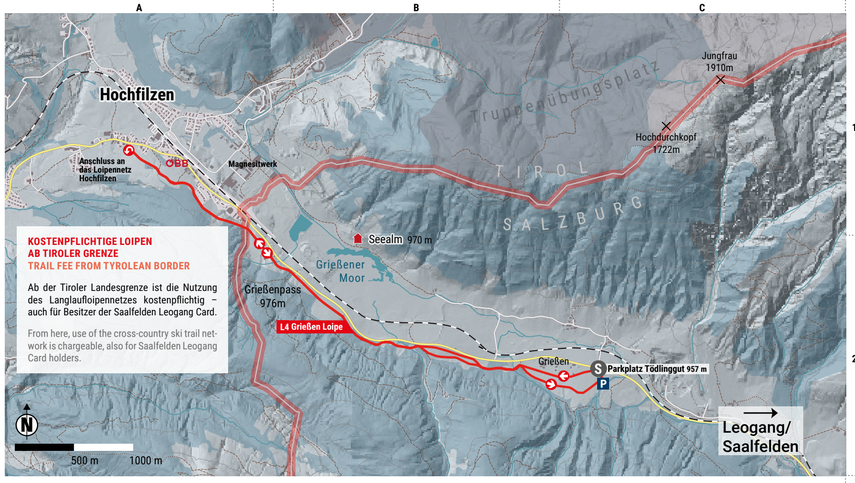

KOSTENPFLICHTIGE LOIPEN AB TIROLER GRENZE
TRAIL FEE FROM TYROLEAN BORDER

Ab der Tiroler Landesgrenze ist die Nutzung des Langlaufloipennetzes kostenpflichtig – auch für Besitzer der Saalfelden Leogang Card.

From here, use of the cross-country ski trail network is chargeable, also for Saalfelden Leogang Card holders.

STRECKENBESCHREIBUNG
ROUTE DESCRIPTION

S1 RITZENSEE RUNDE RITZENSEE TRAIL
1,4 km, leicht bis mittel, täglich bis 21.00 Uhr beleuchtet und beschneit. Start und Ziel im Langlaufstadion Ritzensee.
1.4 km, easy to medium difficulty, floodlight and artificial snow daily until 9 p.m. Starts and ends at the cross-country center at Lake Ritzensee.

S2 RITZENSEE WM LOIPE RITZENSEE WM TRAIL
(Junioren WM 1988 und 1999, Militär WM 2000, Weltcups): 3,4 km, schwer, ständig wechselndes, stark hügeliges Gelände. Beschneiungsanlage. Start und Ziel im Langlaufstadion Ritzensee.
(World Championship 1988 and 1999, Military World Championship 2000, World Cup races): 3.4 km, difficult. Constant profile variations. Artificial snow making available. Starts and ends at the cross-country center at Lake Ritzensee.

S3 KOLLINGWALD RUNDE KOLLINGWALD TRAIL
5,3 km, mittel, ab Langlaufstadion Ritzensee im freien Gelände nach Unter- und Oberhasling und zurück. Abwechslungsreich, Anschluss Haid.
5.3 km, medium difficulty. Starts at the cross-country center at Lake Ritzensee, across open countryside to Unter- and Oberhasling and back. Offers great variety. Connects with Haid.

S5 GERLING LOIPE GERLING TRAIL
6,4 km, mittel, Einstieg in Gerling und Letting.
6.4 km, medium difficulty, starts in Gerling and Letting.

S6 HAID RUNDE HAID TRAIL
4,0 km, leicht, Einstiegsstellen in Kehlbach und Haid
4.0 km, easy, access points in Kehlbach and Haid

S8 STECHAU RUNDE STECHAU TRAIL
3,6 km, leicht, ab Schmiedingbrücke in Lenzing mit Anschluss nach Leogang.
3.6 km, easy, starts at the Schmieding bridge in Lenzing with connections to Leogang.

S9 LENZING RUNDE LENZING TRAIL
5,7 km, leicht, Einstiegsstelle in Euring. Freies, flaches Gelände.
5.7 km, easy, starts in Euring. Runs over flat, open terrain.

S10 EURING LOIPE EURING TRAIL
5,0 km, leicht, Einstiegsstelle in Euring mit Anschluss nach Leogang. Freies, flaches Gelände.
5.0 km, easy, starts in Euring with connections to Leogang. Runs over flat, open terrain.

S14 SCHÖRHOF LOIPE SCHÖRHOF TRAIL
8,2 km, mittel. Ab der Einstiegsstelle bei den Lusgründen in der Bürgerau leicht abfallend über freies, welliges Gelände zum Gasthof Schörhof.
8.2 km, medium difficulty. From the access points at Lusgründen, Bürgerau, it falls gently across undulating, open terrain to the Gasthof Schörhof.

S15 SCHNEGG RUNDE SCHNEGG TRAIL
3,1 km, leicht bis mittel, Einstieg beim Wirtschaftshof in Ramseiden oder in Bürgerau.
3.1 km, easy to medium difficulty, begins at the Wirtschaftshof in Ramseiden or in Bürgerau.

S16 KLINGLER RUNDE KLINGLER TRAIL
6,8 km, mittel, Einstieg beim Wirtschaftshof in Ramseiden, leichtes, freies Gelände
6.8 km, medium, starts at the Wirtschaftshof in Ramseiden, easy, open terrain

L1 NACHTLOIPE LEOGANG FLOODLIGHT TRAIL
1,7 km, leicht, Start und Ziel der Nachtloipe befinden sich beim Hotel Wachter in Rosental. Die Loipe ist täglich bis 21.00 Uhr beleuchtet.
1,7 km, easy, This trail starts and ends at the Hotel Wachter in the Rosental valley. Open daily until 9.00 p.m.

L2 SINNING LOIPE SINNING TRAIL
4,8 km, mittelschwer, Start und Ziel dieser Loipe befinden sich beim Hotel Wachter in Rosental. Die Loipe verläuft entlang der Leoganger Ache bis nach Otting, nach einem schlaufenförmigen Anstieg geht es wieder retour in Richtung Rosental.
4.8 km, medium difficult, This trail also starts and ends at the Hotel Wachter in the Rosental valley. It runs along the banks of the river Leoganger Ache heading towards Otting, loops back again and runs back up towards the Rosental valley.

L3 ECKING LOIPE ECKING TRAIL
6,9 km, leicht, Start und Ziel dieser Loipe befinden sich beim Hotel Wachter in Rosental. Diese Loipe ist besonders für Anfänger geeignet, es gibt aber auch die Möglichkeit in das weitläufige Pinzgauer Loipennetz einzusteigen.
6.9 km, easy, This trail starts and ends at the Hotel Wachter in the Rosental valley. This trail caters especially for beginners and also offers the chance to explore the extensive Pinzgau network of cross-country trails.

L4 GRIESSEN LOIPE GRIESSEN TRAIL
7,6 km, mittelschwer, Der Einstieg in diese Loipe befindet sich gegenüber vom Tödlinggut in Grießen. Einen Parkplatz finden Sie beim Tödlinggut (Grießen 2, 5771 Leogang). Durch die Seehöhe von 1.000 m erfreut sich diese Loipe auch im Frühjahr großer Beliebtheit, anfangs leicht ansteigend bis zum Pass Grießen und dann relativ flach bis an die Gemeindegrenze von Leogang. Die Loipe ist größtenteils zweispurig. Verbindungsloipe nach Hochfilzen. (Benützungskarten – erforderlich für das Gemeindegebiet Hochfilzen – sind beim Tourismusverband Hochfilzen erhältlich).
7.6 km, medium difficulty, The entrance to this trail can be found opposite Tödlinggut farm. Due the height of this trail (1,000 m), this is a very popular choice in spring. This trail begins with a steady ascent towards the Griessen pass and then continues relatively flat until reaching the borough of Leogang. The trail is mostly double-tracked. Here you find also a connecting trail to the Hochfilzen area. (Permits for this trail – required for the Hochfilzen area – can be purchased at Hochfilzen Tourist Information).

STRECKENDETAILS
ROUTE INFORMATION

SAALFELDEN — kostenpflichtig / chargeable

Start Nordic Park G4
- S1 Ritzensee Runde — 1,4 km / 15 hm
- S2 Ritzensee WM Loipe — 3,4 km / 115 hm
- S3 Kollingwald Runde — 5,3 km / 100 hm

Start Haider Senke F5
- S5 Gerling Loipe — 6,4 km / 45 hm

Start Biberg F5
- S6 Haid Runde — 2,9 km / 15 hm

Start Leoganger Ache F4
- S8 Stechau Runde — 3,6 km / 25 hm

Start Euringbrücke F3
- S9 Lenzing Runde — 5,7 km / 25 hm
- S10 Euring Loipe — 2,7 km / 15 hm

Start Schörhof G3
- S14 Schörhof Loipe — 8,2 km / 80 hm

Start Wirtschaftshof H4
- S15 Schnegg Runde — 3,1 km / 45 hm
- S16 Klingler Runde — 6,8 km / 75 hm

LEOGANG

Start Rosental E3
- L1 Nacht Loipe — 1,7 km / 10 hm
- L2 Sinning Loipe — 4,8 km / 40 hm
- L3 Ecking Loipe — 6,9 km / 40 hm

Start Parkplatz Tödlinggut C2
- L4 Grießen Loipe — 7,6 km / 100 hm

LOIPENGEBÜHREN IN SAALFELDEN
CROSS-COUNTRY SKIING FEES

TIPP:
Gebühren sind in der Saalfelden Leogang Card inkludiert.

TIP:
Fees are included in the Saalfelden Leogang Card.

LANGLAUFEN | CROSS-COUNTRY SKIING

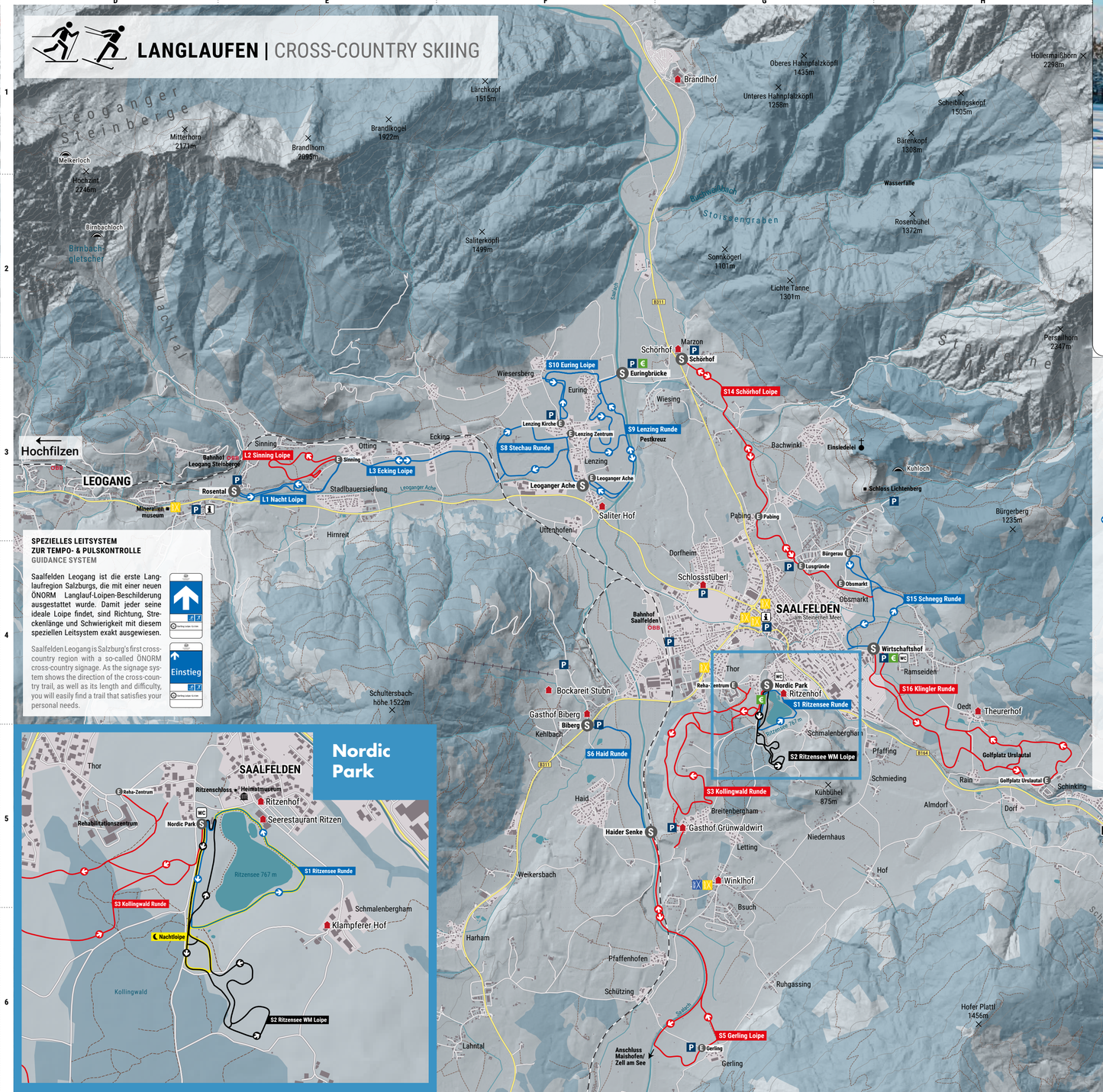

SPEZIELLES LEITSYSTEM ZUR TEMPO- & PULSKONTROLLE
GUIDANCE SYSTEM

Saalfelden Leogang ist die erste Langlaufregion Salzburgs, die mit einer neuen ÖNORM Langlauf-Loipen-Beschilderung ausgestattet wurde. Damit jeder seine ideale Loipe findet, sind Richtung, Streckenlänge und Schwierigkeit mit diesem speziellen Leitsystem exakt ausgewiesen.

Saalfelden Leogang is Salzburg's first cross-country region with a so-called ÖNORM cross-country signage. As the signage system shows the direction of the cross-country trail, as well as its length and difficulty, you will easily find a trail that satisfies your personal needs.



SO WIE ICH WILL

LANGLAUFKARTE
CROSS-COUNTRY SKIING MAP

THE WAY I WANT

ALLE ROUTEN AUF EINEN BLICK
ALL ROUTES AT A GLANCE

LEGENDE | LEGEND

- Leichte Langlauftour — Easy Cross-country-skiing-track
- Mittelschwierige Langlauftour — Medium Cross-country-skiing-track
- Schwierige Langlauftour — Difficult Cross-country-skiing-track
- Gasthaus/Verpflegung — Restaurant/Food
- Laufrichtung — Track direction
- Startpunkt — Starting Point
- Einstiegspunkt — Access Point
- Infostelle — Infopoint
- Parkplatz — Carpark
- Langlaufverleih — Ski rental
- Sportshop — Sporting goods store
- Ticketautomat — Ticket machine
- Toilette — Toilet

VERHALTENSREGELN FÜR LANGLÄUFER
RULES OF CONDUCT FOR CROSS-COUNTRY SKIERS



Rücksichtnahme auf Andere: Jeder Langläufer muss sich so verhalten, dass er keinen anderen gefährdet oder schädigt.

#1 **Respect for others:** A cross-country skier must ski in such a manner that he does not endanger or prejudice others.

Signalisation, Laufrichtung und Lauftechnik: Markierungen und Signale (Hinweisschilder) sind zu beachten. Auf Loipen und Spuren ist in der angegebenen Richtung und Lauftechnik zu laufen.

#2 **Respect for signs, direction and running style:** Trail marking signs must be respected on any trail marked with an indicated direction. A skier shall proceed only in that indicated direction and ski in the indicated running style.

Wahl von Spur und Loipe: Auf Doppel- und Mehrfachspuren muss in der rechten Spur gelaufen werden. Langläufer in Gruppen müssen in der rechten Spur hintereinander laufen. In freier Lauftechnik ist auf der Loipe rechts zu laufen.

#3 **Choice of trails and tracks:** On cross-country trails with more than one packed track, a skier should choose the right-hand track. Skiers in groups must keep in the right track behind each other. With free running style, skiers shall keep to their right-hand-side of the trail.

Überholen: Überholt werden darf rechts oder links. Der vordere Läufer muss nicht ausweichen, sollte es aber tun, sofern dies gefahrlos möglich ist.

#4 **Overtaking:** A skier is permitted to overtake and pass another skier to the left or right. A skier ahead is not obliged to give way to an overtaking skier, but should allow a faster skier to pass whenever this is possible.

Gegenverkehr: Bei Begegnungen hat jeder nach rechts auszuweichen. Der abfahrende Langläufer hat Vorrang.

#5 **Encounter:** Cross-country skiers meeting while skiing opposite directions shall keep to their right. A descending skier has priority.

Stockführung: Beim Überholen, überholt werden und bei Begegnungen sind die Stöcke eng am Körper zu führen.

#6 **Poles:** A cross-country skier shall make the utmost effort to keep his poles close to his body whenever near another skier.

Anpassung der Geschwindigkeit an die Verhältnisse: Jeder Langläufer muss, vor allem auf Gefällestrecken, Geschwindigkeit und Verhalten seinem Können, den Geländeverhältnissen, der Verkehrsdichte und der Sichtweite anpassen. Er muss einen genügenden Sicherheitsabstand zum vorderen Läufer einhalten. Notfalls muss er sich fallen lassen, um einen Zusammenstoß zu verhindern.

#7 **Control of speed:** A cross-country skier, and especially going downhill, shall always adapt his speed to his personal ability and to the prevailing terrain and visibility and to the traffic on the course. Every skier should keep a safe distance from the skiers ahead. As a last resort, an intentional fall should be used to avoid collision.

Freihalten der Loipen und Spuren: Wer stehen bleibt, tritt aus der Loipe/Spur. Ein gestürzter Langläufer hat die Loipe/Spur möglichst rasch frei zu machen.

#8 **Keeping trails and tracks clear:** A skier who stops must leave the trail. In case of a fall, he shall clear the trail without delay.

Hilfeleistung: Bei Unfällen ist jeder zur Hilfeleistung verpflichtet.

#9 **Accident:** In case of an accident, everyone should render assistance.

Ausweispflicht: Jeder, ob Zeuge oder Beteiligter, ob verantwortlich oder nicht, muss im Falle eines Unfalles seine Personalien angeben.

#10 **Identification:** Everybody at an accident, whether witnesses, responsible parties or not, must establish their identity.

TIPP FÜR FAMILIEN
TIP FOR FAMILIES



NORDISCHE RÄTSELRALLYE
Outdoor-Kids aufgepasst. Knifflige Fragen, sich austoben und ein besonderes Goodie warten auf euch. Zusammengepackt alles in der neuen Nordischen Rätselrallye rund um den Ritzensee. Egal ob skaten oder im klassischen Stil, ob mit Freunden oder der Familie. Die spielerische Seite des Langlaufens im Nordic Park erleben.

NORDIC QUIZ RALLY
Attention outdoor kids. Tricky questions, letting off steam and a special goodie await you. All packed together in the new Nordic Puzzle Rally around the Ritzensee. Whether skating or classic style, with friends or family. Experience the playful side of cross-country skiing in the Nordic Park.

Tipp: Schaffst du den Skill Parcour im Nordic Park?
Tip: Are you able to handle the Skill Parcour at the Nordic Park?

TIPP FÜR PROFIS
TIP FOR PROFESSIONALS



RITZENSEE WM LOIPE
Wer die nicht alltägliche sportliche Herausforderung sucht, hat mit der „WM Loipe" in Saalfelden seinen Meister gefunden. Anspruchsvolles, stark hügeliges Gelände fordert einen auf einer Länge von 3,4 Kilometer. Die Loipe ist beschneit, Start und Ziel ist im Langlaufstadion Ritzensee, Teil des Nordic Parks.

RITZENSEE WM TRAIL
If you are looking for an unusual sporting challenge, you have found your master with the trail "World Cup Trail" in Saalfelden. Heavily hilly terrain challenges you during a length of 3.4 kilometers. The trail is snowed, start and finish is in the cross-country stadium Ritzensee, part of the Nordic Park.

365 TAGE AKTIV & KREATIV
365 DAYS ACTIVE & CREATIVE



Hier ist für jeden Geschmack etwas zu finden. Ein unvergesslicher Urlaub in Saalfelden Leogang für die ganze Familie – 365 Tage im Jahr! Aktiv am Berg oder lieber im Tal entspannen? Geführte Wanderung oder Kulturprogramm? In Saalfelden Leogang hast du jeden Tag aufs Neue die Wahl – und dabei jede Menge Vorteile, denn mit der Saalfelden Leogang Card sind das ganze Jahr über zahlreiche Angebote in der Region günstiger oder sogar kostenlos. Find something for every preference here. An unforgettable vacation in Saalfelden Leogang for the whole family – 365 days a year! Active on the mountain or prefer to relax in the valley? Guided hike or cultural program? In Saalfelden Leogang you have the choice every day anew – and a lot of advantages, because with the Saalfelden Leogang Card numerous offers in the region are cheaper or even free of charge all year round.

Infos und Anmeldung zu den einzelnen Programmpunkten in unseren Tourismusbüros Saalfelden und Leogang,
T +43 6582 70660
www.saalfelden-leogang.com/365tage

Information and registration of the individual tours at our tourist offices Saalfelden and Leogang,
T +43 6582 70660
www.saalfelden-leogang.com/365days

NORDIC PARK SAALFELDEN



ES MUSS NICHT IMMER SKIFAHREN SEIN:

Der Nordic Park Saalfelden am Ritzensee bietet kilometerlange Loipen, Winterwanderwege, Action und kulinarische Schmankerl.

Langlaufen:
Top gepflegte Loipen in verschiedenen Schwierigkeitsgraden starten im Nordic Park. Unter anderem die Ritzensee Loipe, mit Flutlicht beleuchtet perfekt für spätabendliche Langlaufrunden.

Fun & Snow Park:
Kleine Hügel und Schanzen, leichte Abfahrten und Kurven im beliebten Fun & Snow Park ermöglichen kleinen Langläufern Spaß & Action.

Winterwanderungen:
Drei Rundwanderungen stillen die Wanderlust auch in der kalten Jahreszeit. Die Haidrunde (11,8 km) ist ideal für längere Wanderungen mit wechselnden Landschaften. Die Lettingrunde (7,1 km) ist eine kürzere Alternative. Für einen Spaziergang bietet sich die Ritzenseerunde an.

Natureislaufbahn Ritzensee:
Der Ritzensee sorgt mit seiner spiegelglatten Oberfläche für endlose Winteraction beim Eislaufen.

Biathlon:
Wenn Ausdauer auf Konzentration trifft: Saalfelden Leogang ist eine der beliebtesten Biathlon-Regionen Österreichs. Und auch für den Nachwuchs ist gesorgt: Interessierte Kinder können beim wöchentlichen HSV-Vereinstraining in den Sport hineinschnuppern.

Kulinarische Erlebnisse:
Für das leibliche Wohl sorgen das Seerestaurant Ritzen, der Ritzenhof Hotel & Spa am See und der Klampfererhof mit gemütlichem Stüberl.

IT DOESN'T ALWAYS HAVE TO BE SKIING:

The Nordic Park Saalfelden at Lake Ritzensee offers several kilometres of cross-country trails, winter hiking paths, action and culinary delights.

Cross-country skiing:
Well-groomed trails of varying difficulty levels start right in the Nordic Park. Among them is the Ritzensee Trail, illuminated with floodlights - perfect for evening cross-country skiing sessions.

Kids' fun & snow park:
Small hills and jumps, gentle slopes and curves guarantee fun & action for little cross-country skiers.

Winter hiking:
Three circular routes invite you to explore even in the colder months. The Haid Loop (11.8 km) is perfect for longer hikes through varied landscapes. The Letting Loop (7.1 km) offers a shorter alternative, while the Ritzensee Loop is ideal for a leisurely stroll.

Natural ice rink:
Ice skating: With its mirror-smooth surface, Lake Ritzensee offers endless winter fun on the ice.

Biathlon:
Where endurance meets concentration: Saalfelden Leogang is highly esteemed for its biathlon facilities.

Of course the younger generation is not ignored: children can try out this sport every week at the local ski clubs' training session.

Culinary experiences:
You will find culinary delights at the Seerestaurant Ritzen with a breath-taking lake view, the Ritzenhof Hotel & Spa am See and the cosy Klampfererhof.

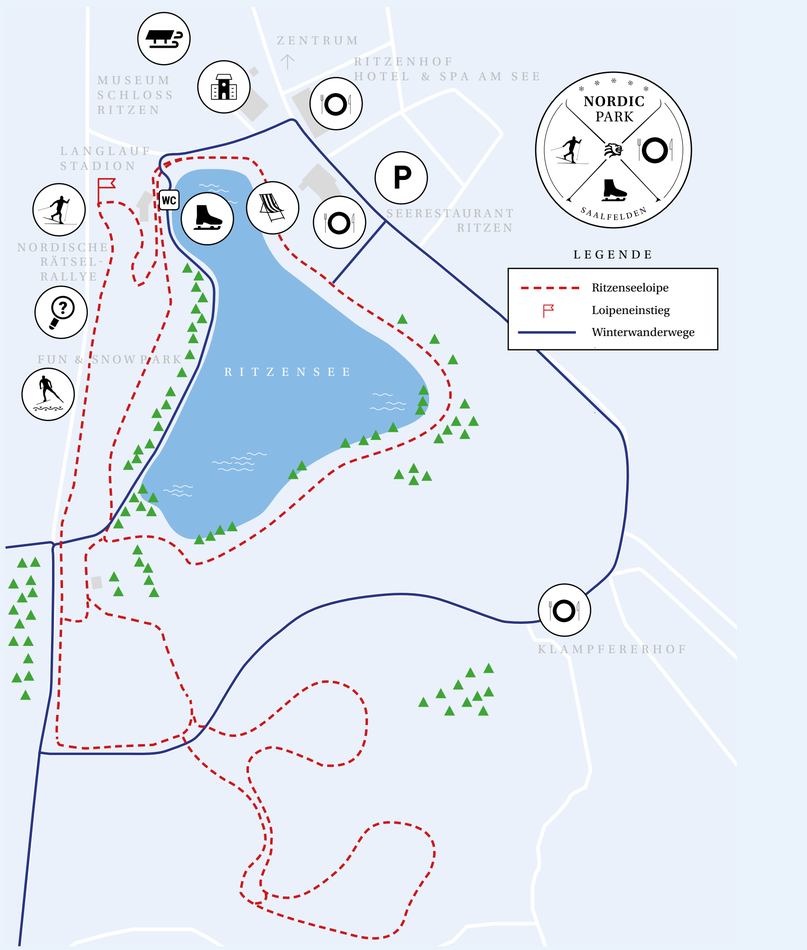

ÖFFENTLICHE ANREISE
PUBLIC TRANSPORT

Mit dem neuen Guest Mobility Ticket können der Großteil der öffentlichen Verkehrsmittel im gesamten Bundesland Salzburg kostenfrei genutzt werden – von der Bahn über den Postbus bis hin zum Loigom-Soifen Shuttle.

The new Guest Mobility Ticket allows you to use most public transport throughout the province of Salzburg free of charge – from the train to the Postbus to the Loigom-Soifen shuttle.

Weitere Details:
guestmobilityticket.at

More details:
guestmobilityticket.at

LOIGOM-SOIFEN SHUTTLE

Salzburg Verkehr verbindet



Das Loigom-Soifen Shuttle ergänzt durch das On-Demand-Angebot das bestehende Liniennetz mit Mercedes eVitos und fährt verschiedene Haltestellen in Leogang und Saalfelden an.

The Loigom-Soifen Shuttle extends the existing bus line network with Mercedes eVitos through the ondemand service and serves various stops in Leogang and Saalfelden.

Weitere Details:
salzburg-verkehr.at/shuttle

More details:
salzburg-verkehr.at/shuttle



SO WIE ICH WILL

SAALFELDEN LEOGANG CARD

THE WAY I WANT

ALLE VORTEILE AUF EINEN BLICK
ALL DISCOUNTS AT A GLANCE

D **SO OFT ICH WILL:**

- 365 Tage Aktiv & Kreativ (geführte Schneeschuhwanderungen, Skitouren, Winterwanderungen)

PRO AUFENTHALT:

- Eine freie Berg- und Talfahrt mit der Asitz- oder Steinbergbahn nur für Fußgänger, zum Rodeln oder für eine Abendfahrt (kein Ski- und Snowboardtransport!)
- Ein gratis Eintritt in das Museum Schloss Ritzen sowie das Bergbau- und Gotikmuseum Leogang
- Ein gratis Eintritt in die Sauna Leogang (Freizeitzentrum) und die Sauna Saalfelden (Ritzensee)

Und viele weitere Vorteile und Ermäßigungen bei verschiedenen Ausflugszielen und Partnern. Alle Partnerbetriebe finden Sie im Saalfelden Leogang Card Folder.

SCAN ME

E **AS OFTEN AS I LIKE:**

- 365 days Active & Creative (guided snow-shoe hiking, ski tours, winter hiking)

PER STAY:

- One free ascent and descent with the Asitz- or Steinbergbahn (for hiking, tobogganing or for an night ride only (no ski and snowboard transport!)
- One free entry to the Schloss Ritzen Museum and the Mining & Gotic Museum Leogang
- One free entry to the Leogang sauna (leisure centre) and the Saalfelden sauna (Ritzensee lake)

Moreover, there are many more advantages and discounts at various destinations and partners. All partners can be found in the Saalfelden Leogang Card folder.

SCAN ME

NORDISCHE VEREINE UND SCHULE
NORDIC CLUBS AND SCHOOL

HSV SAALFELDEN SEKTION



FAKTEN FACTS
seit since 1996
Sektionsleiter
head of section:
Reinhard Grossegger
Kontakt contact:
T +43 664 3343109
reini.grossi@gmx.at
www.hsv-saalfelden.at

Der HSV Saalfelden kann mit unzähligen Medaillen bei Olympischen Spielen, WM, EM, ÖM bis hinunter zu den Bezirkscup Bewerben aufweisen. Die erste WM Medaille errang Alfred Eder 1983. Klingende Namen wie Simon Eder, Julian Eberhard, Tobias Eberhard, Sven Grossegger sowie Julia Schwaiger, die den HSV bei Olympischen Spielen, Weltmeisterschaften und im Weltcup vertreten oder vertreten haben sind der Stolz des Vereins. Damit solche Leistungen möglich sind, fängt das Training auf spielerische Art mit den Kleinsten ab 7 Jahren an. Unsere Trainer vermitteln 2x in der Woche Spaß am Sport und es ist jedem Kind selbst überlassen, ob es bei Wettkämpfen teilnehmen will. Auch die „Größeren" werden bestens betreut.

HSV Saalfelden can boast countless medals at Olympic, World World Championships, European Championships, Austrian Championships down to the District Cup competitions. The first world championship medal was won by Alfred Eder in 1983. Names such as Simon Eder, Julian Eberhard, Tobias Eberhard, Sven Grossegger and and Julia Schwaiger, who have represented the HSV at the Olympic Games, World Championships World Championships and in the World Cup are the pride of the club. To make such achievements possible, the training starts in a playful way with the youngest from the age of 7. Our coaches teach the children to enjoy the sport twice a week and it is up to each child to decide whether they want to take part in competitions. The "older" children are also well looked after.

SCHIMITTELSCHULE SAALFELDEN



FAKTEN FACTS
seit since 1981
Ansprechpartner
contact partner:
Mark Hauser
Kontakt contact:
T +43 664 2600059
www.schimittelschule.at

Die Nordische Schimittelschule in Saalfelden ist eine Talenteschmiede des SLSV und ÖSV. Sie ist mit über 80 Schülern die größte Schimittelschule Österreichs. 60 davon sind nordische Athleten und werden in den Sportarten Langlauf, Biathlon, Sprunglauf und in der Nordischen Kombination ausgebildet. Das große Interesse an der Schule hängt natürlich mit den perfekten Trainingsbedingungen in der Region Saalfelden Leogang zusammen.

The Nordic Ski Middle School in Saalfelden is a talent forge of the SLSV and ÖSV. With over 80 students, it is the largest ski school in Austria. 60 of them are nordic athletes and are trained in cross-country skiing, biathlon, ski jumping and nordic combined. The great interest in the school is linked to the perfect training conditions in the region of Saalfelden Leogang.

SCHIKLUB SAALFELDEN



FAKTEN FACTS
seit 1912
Ansprechpartner
contact partner:
Franz Oberschneider
Kontakt contact:
T +43 664 3206628
schiklubsaalfelden.net

Gegründet wurde der Schiklub Saalfelden im Jahr 1912 und besteht aus den Sektionen Alpin, Sprunglauf & Nordische Kombination und Langlauf & Biathlon. Hauptziel ist die Förderung des sportlichen Nachwuchses und Veranstaltung von Nationalen und Internationalen Wettkämpfen. Erfolgreichste Sportler des Vereines ist Kombinierer Felix Gottwald (7 Olympiamedaillen, Gesamtsieg Weltcup, 2x Weltmeister, 15 WM-Medaillen). Zurzeit ist Skispringerin Sara Marita Kramer als Gesamtweltcupsiegerin 2021/22 die bekannteste Athletin des Vereines.

The Saalfelden Ski Club was founded in 1912 and consists of the following sections alpine, ski jumping & nordic combined and cross-country & biathlon. The main goal is the promotion of young sportsmen and women and organising national and international competitions. The most successful athlete of the association is combined skier Felix Gottwald (7 Olympic medals, overall World Cup victory, 2x World Champion, 15 World Cup medals). Currently, ski jumper Sara Marita Kramer is as the overall World Cup winner 2021/22 the club's best-known athlete.

SC LEOGANG SEKTION NORDISCH



FAKTEN FACTS
seit since 1986
Obmann
chairman:
Albert Herzog
Kontakt contact:
T +43 660 9011615
www.scleogang.at

Die Sektion Nordisch des SC Leogang bietet dem heimischen Nachwuchs ganzjährig Trainingseinheiten an. Die Vorbereitung im Sommer und Herbst ist Grundlage für das Langlauf- und Biathlontraining im Winter. Die Kinder werden spielerisch an den Langlauf- und Biathlonsport herangeführt. Die Schüler und Schülerinnen perfektionieren mit den Langlauftrainern und Übungsleitern des SC Leogang die Langlauftechnik und entwickeln sich am Schießstand zu nervenstarken und treffsicheren Schützen. Athleten- und Athletinnen mit Rennambition werden zu den Nachwuchsrennen begleitet und beim Wettkampf betreut. Mit dem „Skimarathon Team" des SC Leogang hat sich im Verein auch eine Erwachsenengruppe gebildet, welche gemeinsam Volkslangläufe absolviert.

The Nordic section of SC Leogang offers local young talents training sessions all year round. The preparation in summer and autumn is the basis for cross-country and biathlon training in the winter. The children are introduced to cross-country skiing and biathlon in a playful way. The pupils improve their cross-country skiing technique with the coaches of SC Leogang and develop their shooting skills. Athletes with racing ambitions are accompanied to the junior races and coached during the competition. With the "Skimarathon Team" of the SC Leogang, an adult group has also been formed in the club, which together cross-country races together.

Sport GROSSEGGER
Langlauf-Fachgeschäft
● Verkauf
● Service
● Verleih
5760 Saalfelden • Bsuch 97 • Tel. 06582 / 730 53
Mobil 0664 / 530 92 89 • andrea@sport-grossegger.at
hinter Hotel Gasthof Der Winklhof
www.sport-grossegger.at
ANGEBOT KLASSISCH UND SKATING
SKI SERVICE UND VERKAUF
SKI VERLEIH
SAISONMIETE FÜR KINDER
LANGLAUF UNTERRICHT FÜR ERWACHSENE UND KINDER
(nach telefonischer Terminvereinbarung)
ÖFFNUNGSZEITEN:
Montag-Freitag: 09.00–12.00 Uhr und 16.00–18.00 Uhr
Samstag: 09.00–12.00 Uhr

SHOPS & VERLEIH
SHOPS & RENTAL



SHOPS & VERLEIH SHOPS & RENTAL		
Sport Herzog	Leogang	T +43 6583 7287
Sport Mitterer	Leogang	T +43 6583 8642
Riedlsperger Sport	Leogang	T +43 660 8526596
Sport Simon	Saalfelden	T +43 6582 70488
Sport Grossegger	Saalfelden	T +43 664 5309289
SHOPS		
Hervis Sport	Saalfelden	T +43 6582 73098
Bründl Sports	Saalfelden	T +43 6582 70015
Salewa Mountainshop	Saalfelden	T +43 6582 76566
LANGLAUFKURSE CROSS COUNTRY SCHOOL		
Andrea Grossegger	Saalfelden	T +43 664 5309289
Alpinskischule Markus Hirnböck	Saalfelden	T +43 664 4411206

NORDISCHER WINTER IN SAALFELDEN LEOGANG
NORDIC WINTER IN SAALFELDEN LEOGANG

Langlaufen, Eislaufen, Winterwandern und die verschneite Winterlandschaft genießen – Saalfelden Leogang bietet vielfältige Möglichkeiten, den Winter aktiv und genussvoll zu erleben.

Cross-country skiing, ice skating, winter hiking and enjoying the snowy landscape – Saalfelden Leogang offers a wide range of ways to experience winter at its best.

Ob auf bestens präparierten Loipen, am Eis oder draußen in der winterlichen Natur: Hier kommt jeder auf seine Kosten.

Whether gliding along perfectly groomed trails, skating on the ice or exploring the winter scenery outdoors, there's something for everyone.



Weitere Details zum nordischen Winter
More details about the nordic winter

www.saalfelden-leogang.com/de/region-erleben/abseits-der-piste
www.saalfelden-leogang.com/en/region-experience/off-piste



Für den Inhalt verantwortlich / Responsible for the content:
Saalfelden Leogang Touristik GmbH
Mittergasse 21a,
5760 Saalfelden
T +43 6582 70660
info@saalfelden-leogang.at
www.saalfelden-leogang.com

Bilder / Photo credits:
Fotoarchiv der Saalfelden Leogang Touristik GmbH
Michael Geißler, Privat,
Moritz Ablinger

Design / Design:
Agentur Rahofer, Salzburg

Grafik / Graphic:
Werbeagentur Wedl, Mils

Druck / Printing:
Seebacher GmbH, Hermagor

Kartografie / Cartography:
max2 gmbh – sign & design, Innsbruck

Stand / Edition: Oktober 2026
Änderungen, Fehler und Preisänderungen vorbehalten.
Subject to changes, errors, and price changes.

PARTNER

evoc · Stiegl · GoPro · SCOTT · Bikepark · SALOMON

ANREISE JOURNEY

MAUTFREI ZU UNS TOLL FREE TO US
Abfahrt Siegsdorf (Exit 122) – Lofer – Saalfelden – Leogang
departure Siegsdorf (Exit 122) – Lofer – Saalfelden – Leogang



Saalfelden Leogang Touristik GmbH
Mittergasse 21a, 5760 Saalfelden
T +43 6582 70660
info@saalfelden-leogang.at
www.saalfelden-leogang.com

Druckprodukt mit finanziellem Klimabeitrag
klimaaktiv.at