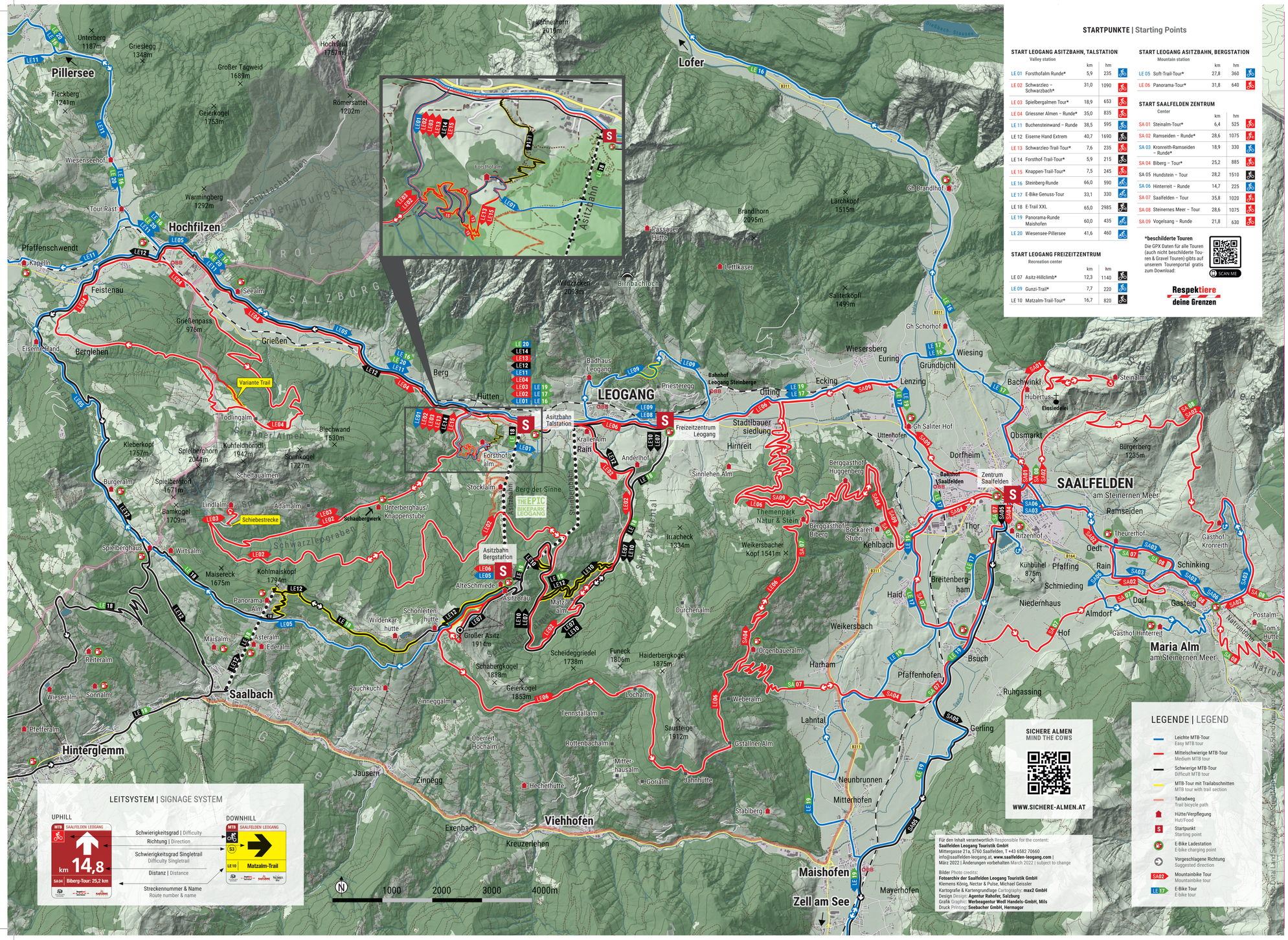

STARTPUNKTE | Starting Points

START LEOGANG ASITZBAHN, TALSTATION
Valley station

		km	hm
LE 01	Forsthofalm Runde*	5,9	235
LE 02	Schwarzleo – Schwarzbach*	31,0	1090
LE 03	Spielbergalmen Tour*	18,9	653
LE 04	Griessner Almen – Runde*	35,0	835
LE 11	Buchensteinwand – Runde	38,5	595
LE 12	Eiserne Hand Extrem	40,7	1690
LE 13	Schwarzleo-Trail-Tour*	7,6	235
LE 14	Forsthof-Trail-Tour*	5,9	215
LE 15	Knappen-Trail-Tour*	7,5	245
LE 16	Steinberg-Runde	66,0	590
LE 17	E-Bike Genuss-Tour	33,1	330
LE 18	E-Trail XXL	65,0	2985
LE 19	Panorama-Runde Maishofen	60,0	435
LE 20	Wiesensee-Pillersee	41,6	460

START LEOGANG FREIZEITZENTRUM
Recreation center

		km	hm
LE 07	Asitz-Hillclimb*	12,3	1140
LE 09	Gunzi-Trail*	7,7	220
LE 10	Matzalm-Trail-Tour*	16,7	820

START LEOGANG ASITZBAHN, BERGSTATION
Mountain station

		km	hm
LE 05	Soft-Trail-Tour*	27,8	360
LE 06	Panorama-Tour*	31,8	640

START SAALFELDEN ZENTRUM
Center

		km	hm
SA 01	Steinalm-Tour*	6,4	525
SA 02	Ramseiden – Runde*	28,6	1075
SA 03	Kronreith-Ramseiden – Runde*	18,9	330
SA 04	Biberg – Tour*	25,2	885
SA 05	Hundstein – Tour	28,2	1510
SA 06	Hinterreit – Runde	14,7	225
SA 07	Saalfelden – Tour	35,8	1020
SA 08	Steinernes Meer – Tour	28,6	1075
SA 09	Vogelsang – Runde	21,8	630

***beschilderte Touren**
Die GPX Daten für alle Touren (auch nicht beschilderte Touren & Gravel Touren) gibts auf unserem Tourenportal gratis zum Download:

SCAN ME

Respektiere deine Grenzen

SICHER & FAIR AM BIKE
SAFE & FAIR ON THE BIKE

Steig immer gesund aufs Rad!	#1	Always get on your bike healthy!
Plane deine Touren sorgfältig!	#2	Plan your tours carefully!
Benütze nur freigegebene Wege & Straßen!	#3	Use only approved trails & roads!
Check dein Bike bevor du losradelst!	#4	Check your bike before every tour!
Vollständige Ausrüstung (Reparatur set, Erste Hilfe usw.) nicht vergessen!	#5	Do not forget to bring necessary equipment (repair kit, first aid, etc.)!
Sei immer mit der richtigen Schutzausrüstung unterwegs!	#6	Always use helmets & protectors!
Nimm Rücksicht auf Fußgänger & Wanderer!	#7	Be considerate of pedestrians & hikers!
Kontrolliere dein Tempo!	#8	Control your speed!
Hinterlasse keine Spuren! (Erosion & Müll)	#9	Leave no trace behind on the lines & trails (soil erosion & waste)
Nimm Rücksicht auf Tiere (fahre bei Tageslicht & schließe Weidezäune)!	#10	Be considerate of animals (ride during daylight & close pasture fences)!

TIPPS & TRICKS

Gute Vorbereitung ist die halbe Miete. Auf unserem Bike Blog haben wir nützliche Tipps & Tricks rund ums Bike zusammengestellt.
Good preparation is half the battle. On our bike blog we have compiled useful tips & tricks for your bike holiday preparation.

SCAN ME

LEITSYSTEM | SIGNAGE SYSTEM

UPHILL

MTB SAALFELDEN LEOGANG
km 14,8
SA 04 Biberg-Tour: 25,2 km

DOWNHILL

MTB SAALFELDEN LEOGANG
S3
LE 10 Matzalm-Trail

- Schwierigkeitsgrad | Difficulty
- Richtung | Direction
- Schwierigkeitsgrad Singletrail | Difficulty Singletrail
- Distanz | Distance
- Streckennummer & Name | Route number & name

SICHERE ALMEN
MIND THE COWS

WWW.SICHERE-ALMEN.AT

LEGENDE | LEGEND

- Leichte MTB-Tour | Easy MTB tour
- Mittelschwierige MTB-Tour | Medium MTB tour
- Schwierige MTB-Tour | Difficult MTB tour
- MTB-Tour mit Trailabschnitten | MTB tour with trail section
- Talradweg | Trail bicycle path
- Hütte/Verpflegung | Hut/Food
- Startpunkt | Starting point
- E-Bike Ladestation | E-bike charging point
- Vorgeschlagene Richtung | Suggested direction
- SA02 Mountainbike Tour | Mountainbike tour
- LE 17 E-Bike Tour | E-bike tour

Für den Inhalt verantwortlich Responsible for the content:
Saalfelden Leogang Touristik GmbH
Mittergasse 21a, 5760 Saalfelden, T +43 6582 70660
info@saalfelden-leogang.at, **www.saalfelden-leogang.com** |
März 2022 | Änderungen vorbehalten March 2022 | subject to change

Bilder Photo credits:
Fotoarchiv der Saalfelden Leogang Touristik GmbH
Klemens König, Nectar & Pulse, Michael Geissler
Kartografie & Kartengrundlage Cartography: **max2 GmbH**
Design Design: **Agentur Rahofer, Salzburg**
Grafik Graphic: **Werbeagentur Weil Handels-GmbH, Mils**
Druck Printing: **Seebacher GmbH, Hermagor**

BIKEPARK LEOGANG

Leoganger Bergbahnen, Hütten 39, 5771 Leogang
T +43 6583 8219, info@bikepark-leogang.com
www.bikepark-leogang.com

Mehr Infos in der kostenlosen Line & Trail Map oder im Bikepark Folder.

More info in the free line & trail map or in the bikepark folder.

Bike nehmen, hinauf auf den Asitz mit der Kabinenbahn und direkt in die epischen Lines & Trails des Bikepark Leogangs einsteigen.

Der Epic Bikepark Leogang gehört mit seinem kompletten Bikesport Angebot für Rookies und Pros zu den renommiertesten Bikeparks in Europa.
Zu den legendären Highlights zählen der Riders Playground - ein 10.000 m² großes Übungsareal, der Hot Shots fired by GoPro - eine Pro - Jump Line mit viel Airtime, sowie die UCI Weltmeisterschafts- und Weltcup Strecke Speedster.

Grab your bike, board the cable car up at the Asitz and head straight onto the epic lines & trails of the Bikepark Leogang.

The Epic Bikepark Leogang has become one of the most renowned bike parks in Europe thanks to what it has to offer for everyone, from rookie to pro.
Its legendary highlights include the Riders Playground – a 10,000 m² practice area, the Hot Shots fired by GoPro – a pro-jump line giving loads of airtime, and the UCI World Championship and World Cup line "Speedster".

RIDERS PLAYGROUND

Learn sooner. From rookie to pro.
Wenn ihr gerne mit eurem Bike spielt, euch neue Moves und Lines zutraut und über euch hinauswachsen wollt, dann ist der Riders Playground im Epic Bikepark Leogang genau das Richtige für euch! „Step by Step" ist das Motto auf 10.000 m².

If you like to play with your bike, get to learn new moves and lines, then the Riders Play-ground in the Epic Bikepark Leogang is just the right thing for you! "Step by Step" is the motto on 10,000 m².

ÖSTERREICHS GRÖSSTE BIKEREGION

Lines & Trails, so vielseitig wie die drei Orte, die sie verbinden, ein Mountainbikewegenetz, dessen Grenzen nur durch die eigene Kondition entstehen und alpine Gravel Routen, die in ihrer Mannigfaltigkeit kaum zu übertreffen sind. Das ist Österreichs größte Bike-Region!

Bislang weitgehend als Mountainbike Destination bekannt, entpuppt sich Österreichs größte Bikeregion nun auch als absoluter Geheimtipp für Gravel Biker. Verbindende Gravel Touren zwischen allen Orten uvm. gibts online zu finden!

AUSTRIA'S LARGEST BIKE REGION!

Lines & trails as versatile as the three locations they connect. A mountain bike trail network with limits only set by your own physical condition and Alpine gravel routes that are hard to beat in their diversity. This is Austria's largest biking region!

So far primarily known as a mountain bike destination, Austria's largest bike region turns out to be an absolute insider tip for gravel bikers. Find out more about the various gravel tours on our channels online!



E-BIKE GENUSSTOUR

Ein Hofladen in einem liebevoll umgestalteten Pferdestall, eine Selbstabholstation für Biogemüse und eine Schnapsbrennerei, die auch Gin und Vodka herstellt – das alles sind Stopps an der E-Bike-Genusstour. Die Strecke ist für E-Bike-Profis genauso geeignet wie für Anfänger – wichtig ist, dass man Zeit für eine genussvolle Runde mitbringt. Eine erfrischende Abwechslung zu den Genuss-Stopps ist übrigens ein Sprung in den Ritzensee.

E-BIKE REGIONAL PRODUCTS TOUR

A local store in a lovingly converted horse stable, a self-pick-up station for organic vegetables and a distillery that also produces gin and vodka - these are all stops on the e-bike regional products tour. The route is just as suitable for e-bike professionals as it is for beginners - the important thing is that you bring time for an enjoyable tour on your bike. By the way, a refreshing change to the various stops is a jump into the Ritzensee.



E-BIKE LADESTATIONEN

Mit dem E-Bike unterwegs und dir geht unterwegs plötzlich der Saft aus? Kein Problem - denn bei den zahlreichen E-Biketankstellen kannst du deinen Akku schnell und sicher wieder aufladen und dich währenddessen sogar kurz mit einem guten Essen und einem frischen Getränk stärken.

On tour with your e-bike and you suddenly run out of power? No problem - at the numerous e-bike charging stations you can quickly and safely recharge your battery and even enjoy a good meal or fresh drinks in the meantime.

- **AlteSchmiede**
- **Cafe | Restaurant Birnhorn**
- **Knappenstube**
- **Leoganger Bergbahnen GmbH**
- **Seealm**
- **Brandlhof Saalfelden**
- **Gasthaus zur Brücke**
- **Örgenbauernalm**
- **Ritzenrestaurant**
- **Saalfelden Leogang Touristik**
- **Saliter Hof**
- **Theurerhof**

10 Verhaltensregeln für den Umgang mit Weidevieh

1. **Kontakt zum Weidevieh vermeiden, Tiere nicht füttern, sicheren Abstand halten!**
2. **Ruhig verhalten, Weidevieh nicht erschrecken!**
3. **Mutterkühe beschützen ihre Kälber, Begegnung von Mutterkühen und Hunden vermeiden!**
4. **Hunde immer unter Kontrolle halten und an der kurzen Leine führen. Ist ein Angriff durch ein Weidetier abzusehen: Sofort ableinen!**
5. **Wanderwege auf Almen und Weiden nicht verlassen!**
6. **Wenn Weidevieh den Weg versperrt, mit möglichst großem Abstand umgehen!**
7. **Bei Herannahen von Weidevieh: Ruhig bleiben, nicht den Rücken zukehren, den Tieren ausweichen!**
8. **Schon bei ersten Anzeichen von Unruhe der Tiere Weidefläche zügig verlassen!**
9. **Zäune sind zu beachten! Falls es ein Tor gibt, dieses nutzen, danach wieder gut schließen und Weide zügig queren!**
10. **Begegnen Sie den hier arbeitenden Menschen, der Natur und den Tieren mit Respekt!**

SCHUTZAUSRÜSTUNG PROTECTIVE GEAR

Richtiges Equipment auf unseren Lines & Trails
Damit ihr auf unseren Lines im Bikepark Leogang und auf den Singletrails in der Region sicher unterwegs seid, empfehlen wir euch folgendes Equipment:
Recommended equipment on our lines & trails
In order to be safe on our lines in the Bikepark Leogang and on the single trails in the region, we recommend the following sports equipment:

Bikepark Area
Die Lines im Epic Bikepark Leogang werden durch das Shaper Team gebaut und täglich gewartet. Sie sind alle Downhill orientiert und beinhalten Sprünge, Anlieger, Drops etc.
The lines in the Epic Bikepark Leogang are built by the Shaper Crew and maintained daily. They are all Downhill oriented and include jumps, berms, drops, etc.

Single Trails
Die Single Trails befinden sich außerhalb des Bikeparks in der Region Saalfelden Leogang. Sie werden natürlich angelegt mit Wurzeln, natürlichem Waldboden und Northshores, die Feuchtflächen queren, und können auch kurze Uphill Passagen enthalten.
The single trails are located outside the bikepark in the Saalfelden Leogang region. They are naturally laid out with roots, natural forest ground and northshores that cross wetlands, and may also include short uphill passages.

1. Integralhelm | Full Face Helmet
2. Brille | Goggle
3. Protektorenjacke (Rücken-, Schulter, Brust, Ellbogenschoner) | Safety jacket (Back-, Shoulder-, Chest-, Ellbow protection)
4. Handschuhe | Gloves
5. Knieschoner | Knee protectors
6. Bikeschuhe | Bike shoes
   Optional: Nackenschutz | Neckbrace

1. Enduro Helm | Enduro Helmet
2. Brille | Goggle or Glasses
3. Protektorenrucksack (für ein Erste Hilfe Paket, Flickzeug, extra Schlauch, zusätzliche Bekleidung, etc.) | Protector backpack (bring a first aid kit,repair kit & tools, extra clothing, etc.)
4. Handschuhe | Gloves
5. Knieschoner | Knee protectors
6. Bikeschuhe | Bike shoes

BIKE & HIKE

Biken und Wandern kombinieren? Das geht in Saalfelden Leogang! Auf diesen Bike & Hike Touren werden die Wadeln zuerst beim Bergauf treten aufgewärmt, um dann den nächsten Gipfel zu Fuß zu erklimmen.
Combine biking and hiking? That's possible in Saalfelden Leogang! On these bike & hike tours, the calves are first warmed up by pedaling uphill, before you hike up to the final peak.

LE03 - Spielbergalmen-Tour:
bis zur Lindlalm — zum Spielberghorn

LE04 - Griessner-Almen-Runde:
bis zur Griessner Alm — zum Sonnkogel

LE09 - Gunzi-Trail-Tour:
bis zum Parkplatz Birnbachloch — bis zum Birnbachloch

SA04 - Biberg-Tour:
bis zum Berggasthof Biberg — Themenweg Natur & Stein oder Gipfelsieg Haiderbergkogel bzw. Sausteige



LE 17 E-BIKE GENUSS-TOUR

Leogang – 33,1 km – 330 hm

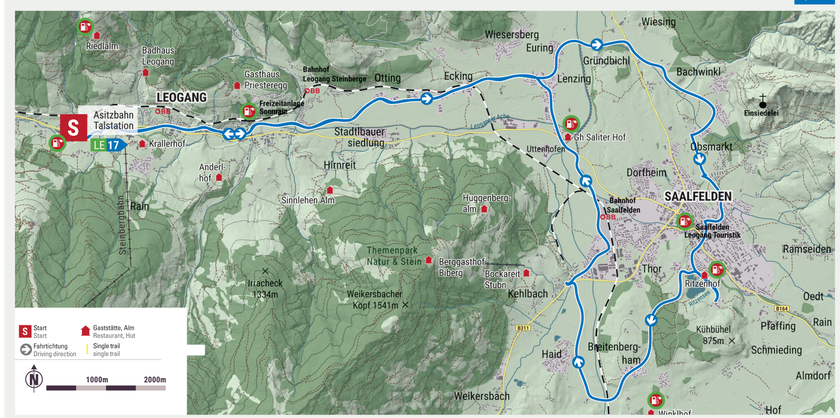

UNSERE PARTNER OUR PARTNERS

TRAILS IN SAALFELDEN LEOGANG

Macht euch bereit für unsere naturbelassenen Trails! Das heißt, beim Bau kommen keine schweren Geräte zum Einsatz und es werden ausschließlich Naturelemente verwendet. Reine Handarbeit also. Alle sind per Rauftreten erreichbar und in der Karte als „Trail-Touren" eingezeichnet:

- Knappentrail
- Schwarzleotrail
- Forsthoftrail
- Matzalmtrail

Get ready for our natural trails! This means that no heavy equipment is used in the construction and only natural elements are used. Pure manual labor, that is. All of them are accessible by uphill roads and marked in our bike map as „trail-tours":

- Knappentrail
- Schwarzleotrail
- Forsthoftrail
- Matzalmtrail

BIKESCHULEN

BIKESCHULE ELEMENTS
BIKESCHOOL ELEMENTS

Egal ob du Downhiller, Freerider, Trail Surfer oder Soul Biker bist, hier findet jeder Biker das Richtige! Wir beraten dich gerne!
Whether you are a Downhiller, Freerider, Trail Surfer or Soul Biker - Fun packed biking is guaranteed!
www.elements-outdoorsports.at

BIKESCHULE LE GUIDE
BIKESCHOOL LE GUIDE



Ob Bikepark, The Challenge oder gemütliche E-bike Tour, gemeinsam schaffen wir unvergessliche Momente!
Our team of MTB Instructors will develop your skills, boost your confidence and help you become the rider you want to be!
www.bikeschule-leguide.at

BIKESHOPS

SPORT MITTERER LEOGANG

Der Bikepark Shop Leogang direkt an der Talstation der Asitzbahn ist der Treffpunkt für alle Biker.
The Bikepark Shop, located right next to the valley station of the Asitzbahn cable car is a popular meeting point for bikers.
www.sportmitterer.at

bikepalast — direkt am Großparkplatz Saalfelden
Bikepalast Saalfelden CUBE Store
T +43 6582 72264 | www.bikepalast.com

simon SPORT 2000 SAALFELDEN WO PROFIS ZUHAUSE SIND
VERKAUF - SERVICE - VERLEIH - FACHBERATUNG
Leogangerstraße 23 - 5760 Saalfelden - T +43 6582 70488
info@sport2000-simon.at www.sport2000-simon.at

BIKE RENTAL BIKE SERVICE
www.intersport-mariaalm.at
5761 Maria Alm, Tel.: +43 6584 2119
Am Kirchplatz 3 + Dorfstraße 3
INTERSPORT MARIA ALM

GRAVEL TOUREN SAALFELDEN LEOGANG

Du denkst beim Schlagwort Saalfelden Leogang nur an legendäre Lines & Trails? Falsch gedacht - in der Region und in den umliegenden Orten verbirgt sich ein wahres Schotterstraßen Paradies, das nur darauf wartet von dir entdeckt zu werden! Bist du bereit für dein nächstes Gravel Abenteuer?

When you think of Saalfelden Leogang, you only think of legendary lines and trails? You thought wrong - in the region and in the surrounding towns there is a true gravel road paradise just waiting to be discovered by you! Are you ready for your next gravel adventure?

Hier gibt's ein paar Tourenvorschläge:
Check out the tours online:

SCAN ME



SAALFELDEN LEOGANG CARD – ALLE VORTEILE AUF EINEN BLICK
SAALFELDEN LEOGANG CARD – ALL DISCOUNTS AT A GLANCE

D

SO OFT ICH WILL:
- unbegrenzte Nutzung des Stadtbus Saalfelden (Nr. 61 und 62)
- unbegrenzt freie Berg- und Talfahrt mit dem Sessellift am Biberg (ausgenommen Nutzung der Rodelbahn)
- unbegrenzt freier Eintritt in die Schwimmbäder Leogang/Sonnrain und Saalfelden/Obsmarkt sowie Naturbadeanlage Ritzensee
- wöchentliches Sommer-Erlebnisprogramm (geführte Wanderungen, Stadt- und Dorfführungen, Kräuterworkshops)
- öffentlicher Verkehr im Pinzgau & Bus 690 bis Fieberbrunn von 1. Mai bis 31. Oktober (Bus und Bahn)

PRO TAG:
- Täglich zwei freie Berg- und Talfahrten in Leogang, bzw. Saalbach Hinterglemm inkludiert. (Mitnahme Mountainbike möglich)
- Gültig bis zum Start des Skibetriebes zu den ausgewiesenen Betriebszeiten (ausgenommen Sonderfahrten)

PRO AUFENTHALT:
- Gratis Eintritt in das Museum Schloss Ritzen sowie das Bergbaumuseum Leogang
- Gratis Eintritt in die Sauna Leogang (Freizeitzentrum) und die Sauna Saalfelden (Ritzensee)

Und viele weitere Vorteile und Ermäßigungen bei verschiedenen Ausflugszielen und Partnern (Alle Partnerbetriebe gibt es im Saalfelden Leogang Card Folder).

E

AS OFTEN AS I LIKE:
- unlimited use of the Saalfelden city buses (nos. 61 and 62)
- unlimited return tickets for the cable car every day with the chair lift at Biberg (except for use of the toboggan run)
- unlimited free entry to the Leogang/Sonnrain and Saalfelden/Obsmarkt swimming pools and the natural bathing complex at Ritzensee lake
- weekly summer experience programme (guided hikes, town and village tours, herb workshops)
- public transport in Pinzgau & bus 690 to Fieberbrunn from May 1 to October 31 (bus and train)

PER DAY:
- Daily two up and down rides with the lifts in Leogang, Saalbach Hinterglemm included. (Bike transport possible)
- Valid until start of the skiing season during operating hours (except extra tours)

PER STAY:
- free entry to the Schloss Ritzen Museum and the Mining Museum in Leogang
- free entry to the Leogang sauna (leisure centre) and the Saalfelden sauna (Ritzensee lake)

Plus many more advantages and discounts at various destinations and partner businesses (you can find all the partner businesses in the Saalfelden Leogang Card folder).

Notruf Emergency 144

UNFALLMELDUNG

- **Rettung** 144
- **Bergrettung** 140
- **Euro-Notruf** 112

EMERGENCY

- **Rescue** 144
- **Mountain rescue** 140
- **Euro emergency** 112